



# Plan de Desarrollo Turístico Cantonal

## *Rumiñahui*

## **PLAN DE DESARROLLO TURÍSTICO DEL CANTÓN RUMIÑAHUI 2020- 2023**

### **CRÉDITOS**

#### **AUTORÍA**

Ing. Jorge Orbe  
Dirección de Turismo  
Gobierno Autónomo Descentralizado Municipal del cantón Rumiñahui

Msc. Analee Montaña  
Dirección de Turismo  
Gobierno Autónomo Descentralizado Municipal del cantón Rumiñahui

#### **REVISIÓN AL TEXTO**

Mg. Gabriela Flores.  
Coordinación de Desarrollo Turístico Municipal de AME.

#### **APOYO**

Equipo de la Dirección de Turismo  
Gobierno Autónomo Descentralizado Municipal del cantón Rumiñahui

#### **AGRADECIMIENTO**

AME, Prestadores de Servicios Turísticos, Asociaciones por su colaboración en la elaboración del Plan de Desarrollo Turístico.

#### **Hecho en Rumiñahui, Ecuador / junio 2020**

El presente documento debe citarse de la siguiente manera: Gobierno Autónomo Descentralizado Municipal del Cantón Rumiñahui (2020). Plan de Desarrollo Turístico del Cantón Rumiñahui– Ecuador.

Para su reproducción parcial o total se requiere autorización de la Dirección de Turismo,

## PRESENTACIÓN

El Plan de Desarrollo Turístico Cantonal es una herramienta que servirá para identificar planes, programas y proyectos destinados a dinamizar la economía local. El documento es el resultado de la información de socializaciones con autoridades, prestadores de servicios turísticos, sociedad civil y comunidad, en donde el principal objetivo es trazar una hoja de ruta para desarrollar y difundir los atractivos naturales, culturales tangibles e intangibles que existen en nuestro cantón, siempre priorizando el bienestar de la ciudadanía y alineados al plan de gobierno de la Administración que presido.



Atentamente

**Lcdo. Wilfrido Carrera**  
**ALCALDE**

## INTRODUCCIÓN

Ecuador es un país mágico, escenario de una sorprendente naturaleza, de culturas diversas y de las más variadas costumbres.

Es el país con mayor biodiversidad. Viajar al Ecuador es encontrarse con gente amable, historia y cultura viva. Es un destino fascinante que ofrece aventura, diversidad, gastronomía, arte y un contacto único con la naturaleza.

El Ecuador tiene fijadas sus características hacia un turismo vinculado a la naturaleza y cultura de su gente en su más amplio concepto, por lo que es indispensable que exista un aprovechamiento eficiente de su potencialidad turística.

El cantón Rumiñahui es un lugar inigualable, de hermosos paisajes y de los más diversos atractivos turísticos con una riqueza gastronómica y gente amable llena de virtudes para recibir con los brazos abiertos al turista nacional e internacional.



Fotografía 2. Casco Colonial Parroquia Sangolquí  
Fuente: Dirección de Turismo

## JUSTIFICACIÓN

El cantón Rumiñahui tiene atractivos turísticos naturales y culturales, con lo cual atrae a turistas de paso de varios lugares, su motivación primordial para venir es la de la gastronomía, esto en su mayoría sucede durante los feriados y fines de semana para compartir en familia.

Dentro de las competencias que tiene el Municipio de Rumiñahui, se encuentra la elaboración del Plan Cantonal de Turismo en concordancia con lo que el estado central requiere. En este contexto sin salirse de los parámetros que enmarcan la actividad turística se prevé que el presente documento, tome todos los aspectos que confluyen en el turismo en Rumiñahui, con el fin de obtener un resultado que promueva el desarrollo de la actividad como un generador de desarrollo social, productivo y económico de carácter sostenible.

El desarrollo profesional de los prestadores de servicios turísticos es primordial en la puesta en práctica del presente plan, por lo tanto, ellos son los llamados a ser parte de la elaboración y levantamiento de información del contenido, con su experiencia contribuirán a que se diseñe un documento válido, real y práctico.

Los proyectos que se propongan deberán tener coherencia con lo que en realmente se necesita para potencializar todas las actividades turísticas y que estas sean de calidad; así también es de vital importancia el elaborar productos turísticos innovadores que incentiven al turista a visitar el cantón.

## **OBJETIVOS**

### **ESTRATÉGICO**

Generar un documento guía que promueva y planifique el turismo en el cantón Rumiñahui como generador de desarrollo social, productivo y económico de carácter sostenible. Logrando una oferta estratégica diversificada con valor agregado y fomentando las capacidades de emprendimiento dentro del cantón.

### **ESPECÍFICO**

Determinar el potencial turístico del cantón Rumiñahui para impulsar una oferta adecuada en el mercado que genere viajes y a su vez transforme a Rumiñahui en un destino turístico, mejorando los niveles de cultura turística, facilidades, seguridad del visitante; para fortalecer las capacidades de las instituciones públicas y privadas vinculadas a la actividad turística.

## **1.- MARCO LEGAL**

### **1.1. CONSTITUCIÓN DE LA REPÚBLICA DEL ECUADOR**

Art. 276.-Proteger y promover la diversidad cultural y respetar sus espacios de reproducción e intercambio; recuperar, preservar y acrecentar la memoria social y el patrimonio cultural.

Art. 383.-Garantiza el derecho de las personas y las colectividades al tiempo libre, la ampliación de las condiciones físicas, sociales y ambientales para su disfrute, y la promoción de actividades para el esparcimiento, descanso y desarrollo de la personalidad.

### **1.2. COOTAD**

Art. 54.- del COOTAD dice en su literal g) Regular, controlar y promover el desarrollo de la actividad turística cantonal en coordinación con los demás gobiernos autónomos descentralizados, promoviendo especialmente la creación y funcionamiento de organizaciones asociativas y empresas comunitarias de turismo;

Art. 55.- Competencias exclusivas del gobierno autónomo descentralizado municipal. - g) Planificar, construir y mantener la infraestructura física y los equipamientos de salud y educación, así como los espacios públicos destinados al desarrollo social, cultural y deportivo, de acuerdo con la ley;

h) Preservar, mantener y difundir el patrimonio arquitectónico, cultural y natural del Cantón y construir los espacios públicos para estos fines;

j) Delimitar, regular, autorizar y controlar el uso de las playas de mar, riberas y lechos de ríos, lagos y lagunas, sin perjuicio de las limitaciones que establezca la ley;

k) Preservar y garantizar el acceso efectivo de las personas al uso de las playas de mar, riberas de ríos, lagos y lagunas;

Art. 135.- Ejercicio de la competencia de fomento de las actividades productivas y agropecuarias. - El turismo es una actividad productiva que puede ser gestionada concurrentemente por todos los niveles de gobierno.

### **1.3 RESOLUCION Nº 0001-CNC-2016 de 11 de marzo de 2016 de las FACULTADES A GOBIERNOS AUTÓNOMOS DESARROLLO ACTIVIDADES TURÍSTICAS**

Art. 9.- Facultades de los gobiernos autónomos descentralizados municipales y metropolitanos. - En el marco del desarrollo de actividades turísticas, corresponde a los gobiernos autónomos descentralizados municipales y metropolitanos, en su respectiva circunscripción territorial, el ejercicio de las facultades de planificación cantonal, regulación cantonal, control cantonal y gestión cantonal, en los términos establecidos en esta resolución y la normativa nacional vigente.

Art. 10.- Planificación cantonal. - En el marco del desarrollo de actividades turísticas, corresponde a los gobiernos autónomos descentralizados municipales y metropolitanos, en su respectiva circunscripción territorial, las siguientes atribuciones de planificación:

2. Formular el plan cantonal de turismo, mismo que debe, a su vez, sujetarse a la planificación nacional del sector turístico.

Art. 11.- Regulación cantonal. -

1.-Expedir las ordenanzas y resoluciones de carácter cantonal que contribuyan al fortalecimiento y desarrollo del turismo, en concordancia con la planificación nacional del sector turístico, la normativa nacional vigente y las políticas públicas expedidas por la Autoridad Nacional de Turismo.

2.- Regular los horarios de funcionamiento de los establecimientos turísticos, en coordinación con la Autoridad Nacional Competente.

3.- Regular el desarrollo del sector turístico cantonal en coordinación con los demás gobiernos autónomos descentralizados, promoviendo especialmente la creación y funcionamiento de organizaciones asociativas y de turismo comunitarios, conforme la normativa vigente.

4.-Las demás que estén establecidas en la ley y la normativa nacional vigente.

Art. 12.- Control Cantonal. -

1.- Controlar que los establecimientos turísticos cumplan con la normativa nacional y cantonal vigente.

2.- Controlar las actividades turísticas en las áreas de conservación y uso sostenible municipales o metropolitanas, en coordinación con las entidades nacionales competentes.

3.- Establecer mecanismos de protección turística dentro de su circunscripción territorial.

4.- Otorgar y renovar la licencia única anual y funcionamiento, en función de los requisitos y estándares establecidos por la Autoridad Nacional de Turismo.

5.- Controlar y vigilar la prestación de las actividades y servicios turísticos que han obtenido la licencia única anual de funcionamiento, sin que esto suponga categorización o re categorización, de conformidad con la normativa expedida por la Autoridad Nacional de Turismo.

6.- Aplicar las sanciones correspondientes por el incumplimiento de la licencia única anual de funcionamiento y los requisitos para su obtención siguiendo el debido proceso y conforme a la normativa vigente.

7.- Las demás que estén establecidas en la ley y la normativa nacional vigente.

Art. 13.- Gestión Cantonal. -

1.- Promover el desarrollo de la actividad turística cantonal de coordinación con los demás gobiernos descentralizados, promoviendo especialmente la creación y funcionamiento de organizaciones asociativas y empresas comunitarias de turismo, conforme la normativa vigente.

2.- Actualizar el catastro de establecimientos turísticos del cantón, de conformidad con la normativa nacional vigente.

3.- Elaborar y actualizar el inventario de atractivos turísticos de su circunscripción, de conformidad con la normativa expedida por la Autoridad Nacional de Turismo.



- 4.- Actualizar y dar mantenimiento adecuado a la señalización turística, así como la señalética turística del cantón.
- 5.- Impulsar campañas de concienciación ciudadana que generen una cultura sobre la importancia del turismo.
- 6.- Recaudar los valores por concepto de imposición de sanciones por el incumplimiento de la licencia única anual de funcionamiento y los requisitos para su obtención.
- 7.- Desarrollo de productos o destinos turísticos que posibiliten la promoción conjunta y acceso a nuevos mercados en coordinación con los demás niveles de gobierno.
- 8.- Elaborar y difundir material promocional e informativo turístico cantonal.
- 9.- Otorgar asistencia técnica y capacitación a los prestadores de servicios turísticos del cantón, en el marco de la normativa nacional.
- 10.- Coordinar mecanismos de bienestar turístico con los distintos niveles de gobierno, así como con las entidades nacionales competentes.
- 11.- Receptar, gestionar, sustanciar los procesos de denuncias efectuadas por parte de los distintos turistas, respecto a los servicios recibidos, y reportarlas trimestralmente a la Autoridad Nacional de Turismo.
- 12.- Realizar y apoyar ferias, muestras, exposiciones, congresos y demás actividades promocionales del turismo de acuerdo a los lineamientos de la Autoridad Nacional de Turismo.
- 13.- Participar en la elaboración de las estadísticas de turismo cantonal, de acuerdo a las condiciones establecidas por la Autoridad Nacional de Turismo.
- 14.- Fomentar proyectos turísticos cantonales que guarden concordancia con la legislación vigente.
- 15.- Dotar de facilidades en los sitios identificados como turísticos, en articulación con la Autoridad Nacional de Turismo y los gobiernos autónomos descentralizados provinciales.
- 16.- Las demás que estén establecidas en la ley y la normativa nacional vigente

#### **1.4. PLAN NACIONAL DE DESARROLLO 2017 -2021 TODA UNA VIDA**

Objetivo 9.-Garantizar la Soberanía y la Paz, y Posicionar Estratégicamente al País en la Región y el Mundo

Política 9.2. Profundizar el proceso de integración con América Latina, el Caribe y los países vecinos, como espacio de convergencia y complementariedad política, económica, social, ambiental, turística, cultural y de cooperación, afianzando la capacidad negociadora de la región, y fortaleciendo el desarrollo de las zonas fronterizas.

Política 9.3. Crear y fortalecer los vínculos políticos, sociales, económicos, turísticos, ambientales, académicos y culturales, y las líneas de cooperación para la transferencia tecnológica, con socios estratégicos de Ecuador.

Política 9.4. Posicionar y potenciar a Ecuador como un país megadiverso, intercultural y multiétnico, desarrollando y fortaleciendo la oferta turística nacional y las industrias culturales, fomentando el turismo receptivo como fuente generadora de divisas y empleo, en un marco de protección del patrimonio natural y cultural.

Política 9.6. Proteger y promover los derechos de las personas en movilidad humana, así como su inclusión y participación en los planes, programas y proyectos culturales, turísticos, ambientales y comerciales, en el territorio nacional y en el exterior.

## Metas

- Incrementar el número de empleos turísticos de 137 647 a 202 762, para 2021.
- Incrementar el número de turistas de 1,4 millones a 2 millones de personas para 2021.
- Incrementar el ingreso de divisas por concepto de turismo receptor de US\$ 1,4 mm a US\$2,5 mm a 2021

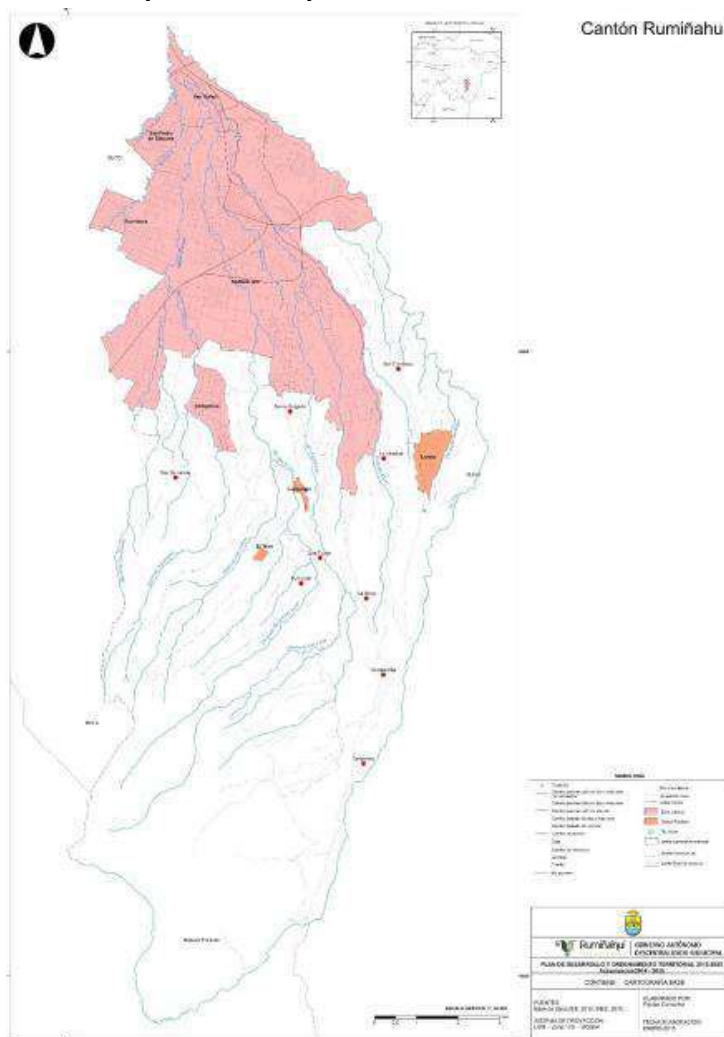
## 2.- LEVANTAMIENTO DE LÍNEA BASE

### 2.1.- DESCRIPCIÓN DEL ENTORNO

#### 2.1.1.- UBICACIÓN GEOGRÁFICA

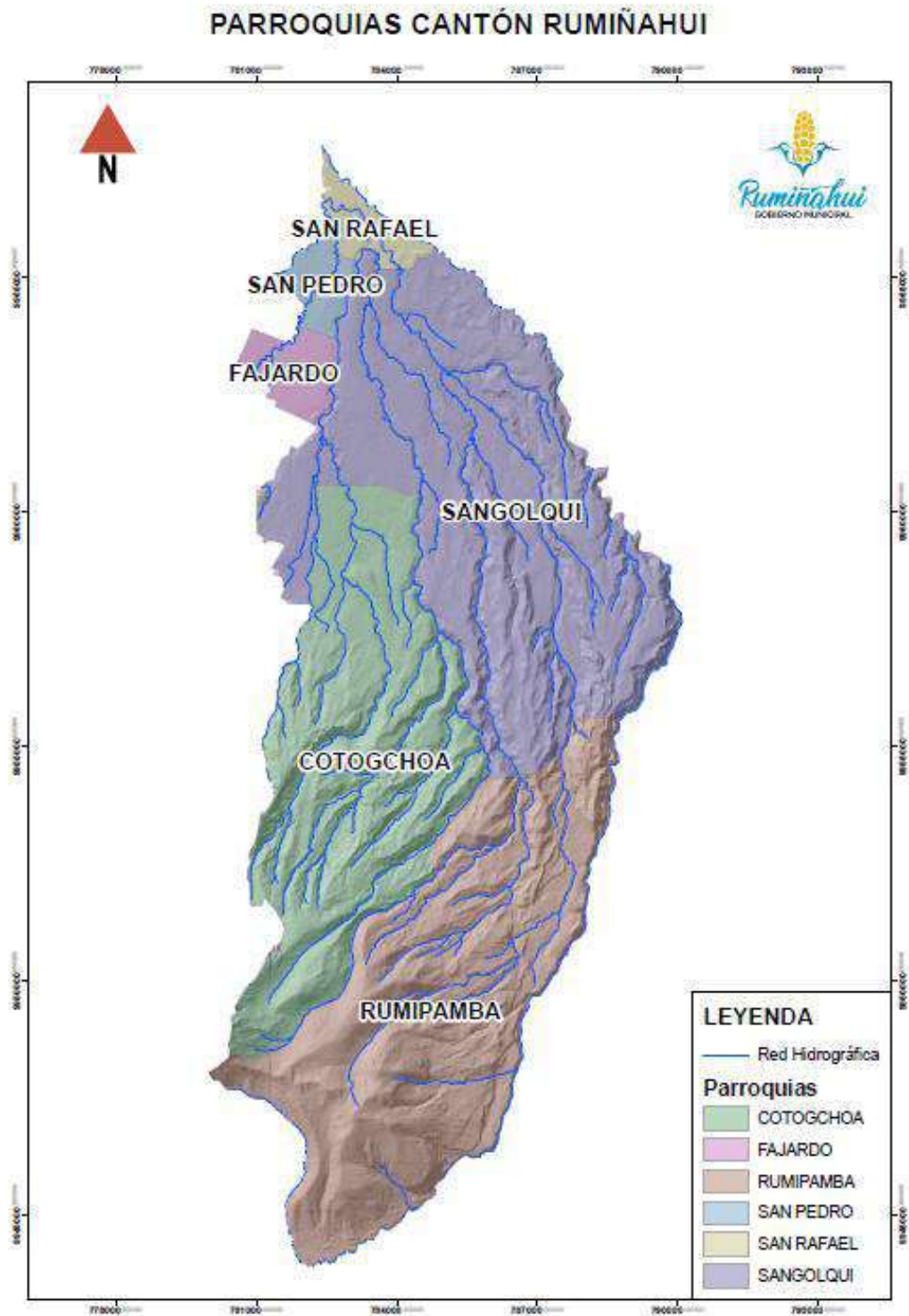
El cantón se encuentra al sur occidente de la provincia de Pichincha, siendo el más pequeño.

**Mapa No 1. Mapa del Cantón Rumiñahui**



Fuente: Dirección de Gestión Territorial

**Mapa No 2. Parroquias del Cantón Rumiñahui**



Fuente: Dirección de Gestión Territorial

Son 6 parroquias las que conforman el cantón Rumiñahui, las parroquias urbanas son: Sangolquí, San Rafael, San Pedro de Taboada y Fajardo. Las parroquias rurales son: Cotogchoa y Rumipamba.

#### 2.1.2.- EXTENSIÓN

134.15 Km<sup>2</sup>

### 2.1.3.- LÍMITES

Al Norte: Distrito Metropolitano de Quito

Al Sur: Cantón Mejía

Al Este: Parroquias rurales del DMQ (Alangasí y Pintag)

Al Oeste: Parroquias rurales del DMQ (Amaguañay Conocoto)

### 2.1.4.- POBLACIÓN

Sector	2010	2014	2020	2024
Urbano	75080	87237	102355	128166
Rural	10772	11706	13078	14726
Total	85852	98943	115433	142892

Fuente: Proyecciones INEC, CNPV 2010

### 2.1.5.- HISTORIA

Sangolquí se creó a fines del siglo XIX, como parroquia rural de Quito, ubicada en el centro del Valle de Los Chillos, comenzó un crecimiento sostenido en lo urbanístico y comercial.


A inicios de 1938, llegó a la localidad el telegrafista, Teodoro Arrieta, quien sembró en los pobladores la idea de deslindarse de Quito.

Una vez cumplidos los requisitos de rigor se firmó el Decreto N. 169 del 31 de mayo de 1938, en el que se señaló las parroquias urbanas y rurales y los límites del nuevo cantón Rumiñahui, esto se consiguió gracias a la gestión de un grupo de mujeres Sangolquileñas quienes comprometieron al en ese entonces Jefe Supremo el Gral. Alberto Enríquez Gallo.

El nuevo cantón, que pertenece a Pichincha, inició su vida política con “7 anejos, más de doscientas casas cada uno; 10 escuelas fiscales, una fábrica de cigarrillos: El Progreso y otra de tejidos, San Juan; 3 plantas eléctricas; 34 instalaciones industriales; dos ferias semanales, hoteles de primera clase, bares, clubes, 14 gremios y empresas de transporte de pasajeros y carga liviana”, según detalla el informe de Luis Jácome, comisionado por el general Alberto Enríquez Gallo.

El 26 de junio de ese mismo año, en el hall de la antigua Casa Municipal, se instaló el primer concejo cantonal, presidido por Manuel Hidalgo Puente e integrado por: Aurelio Salazar como vicepresidente y Antonio Sosa, Luis Acosta, César Vásquez, Gabriel Larco, José María Salas, como concejales. Así comenzó la vida política de Rumiñahui.

#### 2.1.6.- ESCUDO Y BANDERA



#### 2.1.7.- GEOGRAFÍA

El cantón Rumiñahui tiene tres tipos de clima: Ecuatorial frío húmedo, Ecuatorial Mesotérmico Húmedo y Páramo. El 75% del cantón se encuentra dentro del clima Ecuatorial Mesotérmico húmedo, el 15% del cantón se encuentra en Ecuatorial Frio Húmedo y el 10% en Páramo.

El clima del Cantón Rumiñahui, corresponde a la zona subtropical de tierras altas, el cual oscila desde los 16 a 23 °C durante el día y en las noches baja hasta los 8 °C, siendo los meses más calurosos de julio y agosto. Por otro lado, La precipitación media anual es de 1000mm, siendo los meses abril y octubre los de mayor precipitación, esto hace que la zona sea muy fértil y el paisaje se conserve siempre verde (datos presentados de la zona urbana del cantón).

**Tabla No 1. Factores Climáticos del Cantón Rumiñahui**

Áreas	Temperatura (°C)	Precipitación (mm)	Humedad (%)	Vientos (Dirección)	Nubosidad (Cielo Cubierto)	Heliofania (horas sol)
Urbana (Sangolqui)	15,45	1000	73,5	SE	5,4	171,6
Rural (Rumipamba, Cotogcocha)	11,6	1421	81	SE	6	Sin Dato

Fuente: Estación Izobamba, Santa Catalina, La Tola – Tumbaco

Los rangos altitudinales en el cantón son variables desde los 2435 hasta los 4000 m.s.n.m.

Los meses secos que se registran para Rumiñahui son junio, julio y agosto, mientras que el mes de julio es el mes más seco y los meses húmedos corresponden a septiembre y mayo.

## 2.2.- FACTOR AMBIENTAL

Una de las evoluciones del turismo gira hacia tendencias de consumo de ocio ligadas al medio natural en los cuales el recurso ambiental al que se vinculan es el motivo de su elección, el eje de su actividad y se le considera principal activo. La industria turística debe estar aliada y hasta puede ser principal valedora de recursos naturales productivos (Turismo Sostenible)<sup>1</sup>. Priorizando la preservación de todos los atractivos naturales del cantón en el tiempo cumpliendo con la demanda de los turistas que asistan.

### 2.2.1.- FACTORES BIÓTICOS

El cantón Rumiñahui en cuanto a los factores abióticos presente una gran variedad de flora y fauna que se puede revisar en el siguiente cuadro:

#### 2.2.1.1.- FLORA

Tabla No2. Flora

FORMACIÓN VEGETAL		ESPECIE	NOMBRE COMÚN
Bosque de neblina montano	Estrato bajo. Algunas especies representativas son:	Suro chusquea scandens Chusquea sp.	Suro
		Rubus bogotensis	Mora silvestre
		Polypodium levigatum Amicia glandulosa	Helechos Hierba monte
		Pilea hitchcock	Ortiguilla
	Arbustos y árboles del	Miconia crocea	Colca
Berberis conferta		Espuela	

<sup>1</sup><https://www.tourcantabria.com/noticias/factor-ambiental-en-turismo>

	sotobosque.	Oreopanax mucronulatus	Pumamaqui	
		Vallea stipularis	Sacha Capulí	
		Miconia papillosa	ND	
		Suro chusquea scandens	Suro	
	Árboles del subdosel y dosel	Alnus acuminata	Aliso	
		Myrcianthes rhopaloides	Arrayán	
		Phyllanthus salviaefolius	Cedrillo	
		Miconia crocea	Colca	
		Verbesina nudipes	Fucuna	
		Casearia mexiae	Trompetillo	
		Aegiphila monticola	Uvillo	
		Baccharis emarginata	Chila de monte	
		Durantha triacantha	Espino	
		Geissanthus aff ecuadorensis	Casca	
		Morella pubescens	Laurel	
		Oreopanax ecuadorensis	Pumamaqui	
		Polylepis reticulata	Quinoa blanca	
	Dendrophorbium tipocochensis	Macho		
	Árboles emergentes	Myrcianthes rhopaloides	Arrayán	
		Morella pubescens	Laurel	
Tournefortia fuliginosa		Níguito		
Estrato suspendido	Sticta sp	Líquenes		
	Polystichum orbiculatum	Musgos		
	Guzmania bakeri	Huaicundos		
		Epidendrum brevivenium	Orquídeas	
Bosque siempre verde	siempre montano	Estrato bajo	Calamagrostis intermedia	Paja

altobosque de Polylepis		Vaccinium floribundum	Mortiño
		Paspalum bonplandianum	Gramma blanca
		Salvia tortuosa	Matico
		Fragaria vesca	Frutilla
		Cortadera nitida	Zigze
		Equisetum bogotense	Cola de caballo
	Arbustos y árboles de sotobosque	Polylepis incana	Palo colorado
		Gynoxys buxifolia	Piquil
		Baccharis emarginata	Chila de monte
		Escallonia myrtilloides	ND
	Arboles de dosel	Geissanthus ecuadorensis aff	Casca
		Geissanthus pichincha	Charnuelan
		Escallonia myrtilloides	ND
		Polylepis incana	Palo colorado
		Vallea stipularis	Sacha Capulí
	Arboles emergentes	Polylepis incana	Pantza
		Geissanthus ecuadorensis aff	Casca
	Estrato suspendido	Sticta sp	Líquenes
		Polystichum orbiculatum	Musgos
		Guzmania bakeri	Huaicundos
		Epidendrum brevivenium	Orquídeas
		Tillandsia complanata	ND
	Páramo arbustivo	Estrato herbáceo	Calamagrostis intermedia
Vaccinium floribundum			Mortiño
Paspalum bonplandianum			Gramma blanca
Cortadera nitida			Zigze
Vicia Andicola			Alverjilla
Pernettya			Pepa rosa
Estrato arbustivo		Gynoxys buxifolia	Piquil
		Hypericum laricifolium	Romerillo
		Coriaria ruscifolia	Shanshi



		Vaccinium floribundum	Mortíño
		Morella parvifolia	Laurelcillo
Páramo herbáceo o pajonal		Calamagrostis	Gramíneas en penacho
		Festuca asplaudii	Pajon
		Stipa	
		Azorella	Almoadillas
		Vicia Andicola	Alverjilla
		Vaccinium floribundum	Mortíño
		Arrosetadas acaulescentes	Valeriana
		Arbustos micrófilos	Chuquiraga Loricaria
	Plantaciones	Forestales	Eucaliptus globulus
Pastos		Pennisetum clandestinum	Kikuyo
		Dactylus glomeratus	Pasto azul
		Holcus lanatus	Pasto blanco o cebadilla
		Rumex tolimensis	Lengua de vaca
		Plantago australis	Casha llantén
		Acaena ovalifolia	Pega- pega
		Galinsoga parviflora	Hierba forrajera
		Lolium perenne	Reigras
		Trifolium repens	Trébol
		Cultivos en general	Zea mays
Phaseolus vulgaris			Fréjol
Vicia faba			Habas
Hordeum vulgare			Cebada
Solanum tuberosum			Papa
Persea americana			Aguacate
Solanum lycopersicum			Tomate riñón
Inga insignis			Guaba
Daucus carota			Zanahoria amarilla

Fuente: (GADMUR & Ambiente Consultores, 2011)

### 2.2.1.2.- FAUNA

### 2.2.1.2.1.- Mamíferos

En el cantón Rumiñahui habitan 20 especies de mamíferos, 13 familias agrupadas en 9 órdenes, representando el 5.16% del total de mamíferos del Ecuador.

El orden Chiroptera (murciélagos) es el grupo más representativo con seis especies y dos familias, seguido del Carnívoro (carnívoros) con cuatro especies y cuatro familias.

En los remanentes de bosque andino (zona media), en las parroquias rurales y subcuencas de los ríos Pita y San Pedro habitan el mayor número de mamíferos (17 especies) a diferencia de los páramos (14 especies). El orden Chiroptera (murciélagos) es el grupo más representativo de este remanente, seguido del Rodentia (roedores).

En los páramos el grupo más representativo es de los Carnívoros (26.66%) seguido de los órdenes de Chiroptera y el Rodentia (20%) y el orden de Artiodactyla (13.83%).

En el territorio del cantón habitan 19 especies que presentan alguna categoría de amenaza lo que representa en el 8.92% del total de mamíferos del Ecuador y el 95% del total de mamíferos registrados en el cantón.

A continuación, se presenta un cuadro con los mamíferos registrados en el cantón Rumiñahui:

**Tabla No 3. Fauna**

	<b>ORDENES</b>	<b>FAMILIA</b>	<b>NOMBRE CIENTÍFICO</b>	<b>NOMBRE COMÚN</b>
<b>MASTOFAUNA</b>	Artyodactyla	Cervidae	Mazama rufina	Cervicabra
			Odocoileus virginianus	Venado de cola blanca
	Carnívora	Canidae	Lycalopex culpaeus	Lobo de páramo
		Mephitidae	Conepatus semistriatus	Zorrillo hediondo
		Felidae	Puma concolor	Puma
		Mustelidae	Mustela freneta	Chucuri
	Cingulata	Dasypodidae	Dasyus novemcinctus	Armadillo común
	Didelphimorphia	Didelphidae	Didelphys marsupiales	Zarigüeya
	Lagomorpha	Leporidae	Sylvilagus brasiliensis	Conejo
	Chiroptera	Phyllostomidae	Sturnira erythromos	Murciélago peludo de

				hombros amarillos
			Anoura geoffroyi	Murciélago nectarívoro
			Sturnira bidens	Murciélago de carreteras andinas
			Desmodus rotundus	Murciélago vampiro
		Vespertilionidae	Histiotus montanus	Murciélago orejudo andino
	Paucituberculata	Caenolestidae	Caenolestes fuliginosus	Ratón marsupial
	Rodentia	Cricetidae	Akodon mollis	Ratón andino de cola corta
			Thomasomys baeops	Ratón andino de cola larga
			Reithrodontomys sp.	Ratón andino
	Soricomorpha	Soricidae	Cryptotis equatoris	Musaraña

Fuente: (GADMUR & Ambiente Consultores, 2011)

### 2.2.1.2.2.- Aves

En el cantón Rumiñahui se han registrado 61 especies de aves, 24 familias agrupadas en 8 órdenes, lo que representa el 3.76 % del total de aves registradas en el Ecuador.

El orden Passeriformes es el más representativo con 33 especies, seguido del orden Apodiformes con 11 especies.

El mayor número de especies de aves se registra en los remanentes de bosque andinos (zona media) en la subcuencas de los ríos Pita y San Pedro.

En el bosque andino se registran 52 especies, 22 familias pertenecientes a 8 órdenes, mientras que en los páramos herbáceos y arbustivos se registran 32 especies, de 19 familias, pertenecientes a 5 órdenes.

En la parroquias de Rumipamba, Cotogchoa, Sangolquí y San Pedro de Taboada se registró una especie migratoria austral la Golondrina Azuliblanca (*Ntiochelidoncyanoleuca*) y cuatro especies migratorias boreales, el Gallinazo Cabecirroja (*Carthartes aura*), la Garceta Bueyera (*Bubulcus ibis*), el Halcon Peregrino (*Falco peregrinus*) y la Piranga Roja (*Piranga rubra*).

A continuación, se muestra un cuadro con algunas especies de aves que integran la avifauna del cantón:

**Tabla No 4. Aves**

	<b>ORDENES</b>	<b>FAMILIA</b>	<b>NOMBRE CIENTÍFICO</b>	<b>NOMBRE COMÚN</b>
AVIFAUNA	Apodiformes	Apodidae	Streptoprocne zonaris	Vencejo
		Trochilidae	Aglaeactis cupripennis	Rayito brillante
			Colibrí corruscans	Orejivileta ventriazul
			Ensifera ensifera	Colibrí pico espada
			Eriocnemis luciani	Zamarrito colilargo
			Eriocnemis mosquera	Zamarrito pechidorado
			Lesbia nuna	Colacintillo coliverde
			Lesbia victoriae	Colacintillo colinegro
			Metallura tyriabthina	Colibrí metalura
			Oreotrochilus Chimborazo	Estrella ecuatoriana
			Pterophanes cyanopterus	Alizafiro grande
		Ciconiforme	Carthartidae	Coragyps atratus
	Vultur gryphus			Cóndor andino
	Columbiformes	Columbidae	Zenaida auriculata	Tórtola orejuda
	Falconiformes	Accpitridae	Buteo polyosoma	Gavilán variable
			Geranoaetus melanoleucus	Águila pechinegra
		Falconidae	Falco sparverius	Quilico
			Falco peregrinus	Halcón peregrino
	Phalcoboenus carunculatus	Curiquingue		
	Galliformes	Cracidae	Penélope montagnii	Pava de monte
Passeriformes	Cardinalidae	Pheuticus aureoventris	Huiracchuro	
	Cinclidae	Cinclus leucocephalus	Patillo gorriblanco	

		Cotingidae	Ampelion rubrocristatus	Crestirroja	
			Atlapetes sp.	Matorralero	
		Emberizidae	Catamenia analis	Semillero	
			Zonotrichia capensis	Gorrión	
		Formicariidae	Grallaria quitensis	Gralaria leonada	
		Frigillidae	Carduelis magellanica	Jilguero encapuchado	
		Furnaridae	Synallaxis azarae	Cola espina	
		Hirundinidae	Notiochelidon murina	Golondrina	
		Parulidae	Basileuterus nigrocristatus	Reinita crestinegra	
			Basileuterus coronatus	Reinita coronirojiza	
		Rhinocryptidae	Scytalopus latrans	Tapaculo	
		Thraupidae	Conirostrum cinereum	Picocono	
			Diglossopsis cyanea	Pinchaflor enmascarado	
			Diglossa sittoides	Pinchaflor pechicanelo	
			Diglossa humeralis	Pinchaflor negro	
		Troglodytidae	Thryothorus euophrys	Soterrey	
		Turdidae	Catharus sp.	Zorzal	
			Turdus fuscater	Mirlo grande	
		Tyrannidae	Pyrocephalus rubinus	Mosquero	
			Sayornis nigricans	Guarda ríos	
			Ochtoeca fumicolor	Pitajo	
		Strigiformes	Strigidae	Glaucidium jardinii	Machuelo andino
				Tyto alba	Lechuza campanaria

Fuente: (GADMUR & Ambiente Consultores, 2011)

### 2.2.1.2.3.- Anfibios y reptiles

En el cantón Rumiñahui habitan 6 especies de anfibios, 3 familias agrupadas en un orden, lo que representa el 1.25% del total de anfibios del Ecuador. Por otro lado, habitan 4 especies de reptiles, 3 familias pertenecientes a un orden, lo que equivale al 0.96% del total de reptiles registrados en Ecuador. El orden Anura es el más representativo con 6 especies.

En las subcuencas media y alta de los ríos Pita y San Pedro, en los remanentes de bosque andino (zona media) se registran mayor número de especies de herpetofauna (7 especies) a diferencia de la zona alta (páramo) donde habitan 4 especies.

A continuación, se muestra un cuadro con las especies registradas de reptiles y anfibios del cantón:

**Tabla No 5. Anfibios y Reptiles**

	ORDENES	FAMILIA	NOMBRE CIENTÍFICO	NOMBRES LOCALES
HERPETOFAUNA	Anura	Bufo	Osormophryne bufoniformis	Sapo altoandino
		Hemiphractidae	Gastrotheca riobambae	Rana marsupial andina
		Strabomantidae	Pristimantis chloronotus	Rana terrestre
			Pristimantis curtipes	Rana terrestre
			Pristimantis sp.	Rana terrestre
			Pristimantis unistrigatus	Rana de Quito
	Squamata	Tropidurinae	Stenocercus guentheri	Guagsa-lagartija
		Gymnophthalmidae	Pholidobolus montium	Lagartija de jardín
			Riama unicolor	Lagartija minadora de vientre rojo
		Colubridae	Liophis epinephelus	Culebra boda verde

Fuente: (GADMUR & Ambiente Consultores, 2011)

La flora del cantón Rumiñahui, está constituida por especies características del callejón interandino, como son los cultivos, así tenemos; de maíz, arveja, hortalizas, árboles frutales: tomate, aguacate, y de una gran variedad de cítricos, etc. En terrenos más altos se cultiva trigo, cebada, choclos, papas, habas, mellocos, ocas, etc. La fauna en el cantón

Rumiñahui está representada por especies como; el ganado vacuno, bovino, porcino, caballar, mular, caprino y asnal.

Además de una infinidad de aves voladoras como: la tórtola, mirlo, gallinazo negro, etc. El clima agradable y el paisaje siempre verde del cantón es acrecentada por pequeños bosques dispersos por todo el Valle en los que sobresalen los árboles de eucalipto.

El este del cantón está cubierto por bosques siempre verdes, estos bosques suben, variando sus características de acuerdo a la altura, donde asoma vegetación totalmente diferente, conocida con el nombre de páramo y caracterizada principalmente por la presencia de gramíneas, está a su vez se pierde paulatinamente con la altura para dar paso primero a una vegetación alpina y luego a la nieve perpetua en adelante.

En el ámbito turístico contar con estas fortalezas es primordial ya que se puede generar rutas, senderos, circuitos y actividades donde se desarrolle el turismo de aventura, comunitario y vivencial.

## 2.2.2.- FACTORES ABIÓTICOS

### 2.2.2.1.-ECOSISTEMAS

Los ecosistemas que se encuentran en el cantón Rumiñahui son tres y van desde los 2000 a 4000msnm, dentro de estos se encuentra flora y fauna nativa e introducida la misma que ha sido afectada por la pérdida y reducción del hábitat (bosque andino, ceja andina y páramo) por la ampliación de la frontera agrícola, quemas y actividades antrópicas. Entre la fauna representativa se encuentra el cóndor andino *Vulturgrypus*, *Conepatussp.* *Mustela frenata*, *Lycalopexculpaeus*, entre otros; y en florase tienen géneros *Polylepissp.* *Azorellapedunculata*, *A. aretioides*, *A.corimbosa*, *Baccharissp.*, *Culcitiumsp*, *Chuquiragua Jussieu*, *Diplostephium rupestre*, *Loricariasp.*, *Alnusacuminntata*, entre otras.

Las formaciones vegetales que se presentan en el cantón Rumiñahui de acuerdo a Rodrigo Sierra son: Matorral Húmedo Montano, Bosque Siempre Verde Montano Alto y Páramo Arbustivo y Herbáceo.

**Tabla No 6 Ecosistemas**

Parroquias	Ecosistemas	Altitud
Sangolqui	Matorral Húmedo Montano	2415 a 2512
Cotogchoa	Páramo Arbustivo y herbáceo	3400 a 4000
	Bosque Siempre Verde Montano Alto	3000 a 3400
	Matorral Húmedo Montano	2000 a 3000
Rumipamba	Páramo Arbustivo y Herbáceo	Mayor a 3400
	Bosque Siempre Verde Montano Alto	3000 a 3400

Fuente: Atlas Cartográfico, GADMUR, 2011

Al tener estos ecosistemas dentro del cantón Rumiñahui desde el ámbito turístico se tiene una ventaja, ya que existe una gran riqueza y variedad como es tener páramos,

matorrales de climas húmedos, bosque siempre verde que coadyuvan a desarrollar actividades con normalidad todo el tiempo.

#### **2.2.2.2.- SISTEMA HIDROGRÁFICO**

El cantón Rumiñahui se encuentra ubicado en el Sistema del río Esmeraldas, subcuenca del río Guayllabamba y dentro del cantón se encuentran las microcuencas de los ríos: Santa Clara, San Nicolás, El Salto, Capelo; quebradas: Suruhaycu, Santa Ana y drenajes menores.

**Tabla No7.- División Hidrográfica Cantón Rumiñahui**

<b>Microcuenca</b>	<b>Área Km<sup>2</sup></b>
<b>Río Santa Clara</b>	<b>49,32</b>
<b>Drenajes Menores</b>	<b>30,28</b>
<b>Río San Nicolás</b>	<b>26,25</b>
<b>Río Pedregal</b>	<b>0,0003</b>
<b>Río Capelo</b>	<b>3,48</b>
<b>Río Salto</b>	<b>9,07</b>
<b>Quebrada Suruhaycu</b>	<b>16,90</b>
<b>Quebrada Santa Ana</b>	<b>0,23</b>

Fuente: IEE, 2013

De acuerdo al cuadro se puede concluir que actualmente espacios en donde existen el caudal de agua son zonas parque y senderos que se lo aprovecha en el ornato de la ciudadanía más no para otro uso ya que no se ha manejado adecuadamente su preservación.

#### **2.2.2.3.- SISTEMA MONTAÑOSO**

La morfología del cantón Rumiñahui es muy variada presenta en las partes altas relieves colinados, mientras que la parte baja se constituye de niveles casi planos a ondulados disectados por los cauces de quebradas

El cantón fue modelado, principalmente, por la acción volcánica donde se denotan los flancos de volcán, flujos de lava y relieves volcánicos geológicamente constituidos por andesitas piroxénicas, se observa además de filones de basalto que atraviesan en forma vertical y transversal los estratos de lavas y piroclastos, son basaltos feldespáticos con pequeñas cantidades de olivino.

Posteriormente los procesos denudativos, de posicionales y acumulativos fueron dando las diferentes formas de relieve como llanuras, relieves y superficies onduladas los mismos que fueron rellenados previamente por flujos piroclásticos, flujos de ceniza y depósitos laharítico.



A continuación, se describen las características geomorfológicas dentro del cantón Rumiñahui:

#### **2.2.2.3.1.- CIMAS FRÍAS DE LA CORDILLERA DE ESTRUCTURAS VOLCÁNICAS**

Aquí se encuentran los paisajes glaciares, los cuales se derivan de acciones morfo genéticas antiguas, cuyo modelado actual ha experimentado modificaciones menores posteriores a su formación. Posee una cobertura importante y uniforme de proyecciones de cenizas recientes con excepción de las pendientes más acentuadas sobre las cuales no pudieron conservarse. Debido a la fosilización de las cenizas sobre los relieves subyacentes y a la influencia del retiro de los últimos glaciares, se obtiene como resultado formas de relieve suavizadas.

Se encuentran también dentro de esta unidad, los paisajes periglaciares, los cuales están localizados sobre las cimas de la vertiente amazónica y en el interior de algunos grandes conjuntos glaciares de la cordillera Oriental, desarrollándose independientemente de la naturaleza del sustrato rocoso. Son relieves de origen volcánico muy accidentados, lejos de todo acceso, se compone esencialmente de afloramientos rocosos en formas de cuchillas, crestas y agujas, con cimas muy irregulares.

En el cantón Rumiñahui esta unidad se localiza al sur, en los flancos y flujos del volcán Pasochoa donde se evidencia un paisaje con laderas relativamente suaves.

Las formas de relieve que se encuentran en esta unidad son: Flancos de volcán, flujos de lava, vertientes de flujos de lava, relieve volcánico muy bajo, coluvión antiguo, coluvio aluvial antiguo.

#### **2.2.2.3.2.- FLANCOS INFERIORES DE ESTRUCTURAS VOLCÁNICAS**

Esta unidad es representativa de las cuencas interandinas, estos paisajes están genéticamente ligados a proceso volcánicos. El volcán Pasochoa está rodeado en su parte inferior de una amplia corola de vertientes muy suaves, estos relieves se asocian en su mayoría a cimas redondeadas casi planas de algunos cientos de metros de ancho, separados por quebradas en algunos casos el fondo es cóncavo coluvial, plano, ocupado por pequeños jirones de depósitos aluviales o simples incisiones en V.

En el cantón Rumiñahui estos relieves se los evidencia al pie del volcán Pasochoa en los sectores Hierba Buena, el Taxo, Pullincare, El Suro, Baldeo.

Las formas de relieve que se encuentran dentro de esta unidad son: Flujos de lava, vertientes de flujos de lava, relieve volcánico muy bajo, coluvión antiguo, coluvio aluvial antiguo.

#### **2.2.2.3.3.- RELIEVES DE LOS FONDOS DE LAS CUENCAS DE LOS RELLENOS VOLCANO-SEDIMENTARIA.**

Corresponde a llanuras de depósitos de material volcánico, las cuales poseen un modelado superficial monótono, de plano a ligeramente ondulado. La unidad en su mayoría está cubierta por cenizas volcánicas.

En el cantón Rumiñahui esta unidad se localiza en toda la parte oriental corresponde a relieves muy poco acentuados que van desde las extensiones planas sobre los rellenos fluviales de los altos valles, hasta los modelados suavemente inclinados y disectados en colinas alargadas, separadas por la red hídrica actual (Río Pita, Río Santa Clara, Río Sanbache).

Las formas de relieve que se encuentran dentro de esa unidad son: Relieves volcánicos Muy bajos, bajos medios y altos, garantías, coluvión antiguo. Coluvio aluvial antiguo.

#### **2.2.2.3.4.- RELIEVES DE LOS FONDOS DE LAS CUENCAS DE RELLENOS LACUSTRES.**

Se trata de unidades geomorfológicas que se ubican en las partes bajas de la zona interandina, en su mayor parte con ciertos niveles de disección. El elemento dominante del paisaje es un interfluvio amplio, con una superficie plana o imperceptiblemente ondulada, cortado por quebradas. Este paisaje está desarrollado por depósitos lacustres a Fluvio lacustres del último episodio del relleno hídrico de las cuencas interandinas.

El modelado de esta unidad en el cantón de Rumiñahui se da por el escurrimiento del río San Pedro y los lahares provenientes del Cotopaxi, muestra depósitos de superficie esencialmente compuestos de materiales gruesos.

Formas del relieve: Relieve lacustre ondulado.

**Tabla No 8.- Unidades geomorfológicas cantón Rumiñahui**

<b>UNIDAD GEOMORFOLÓGICA</b>	<b>CARACTERÍSTICA</b>
<b>Vertiente Abrupta</b>	Las vertientes abruptas se localizan en el centro oriente del cantón Rumiñahui en los sectores Selva Alegre, Barrio Salgado, Pilloncoto, La Moca, Barrio Luz de América, Curipungo, Loreto, Tanipamba pertenecientes a la Formación Chichea excepción de la vertiente abrupta que se ubica en Tanipamba que es de los Volcánicos Sincholagua, todas estas unidades geomorfológicas poseen pendientes fuertes a muy fuertes oscilan de 40- 100. Consta de una extensión de 637,78 ha.
<b>Flanco de Volcán</b>	Estos relieves son los flancos orientales de Ivolcán Pasochoa, se localizan en el sur del cantón Rumiñahui en los sectores San Antonio, Caballo Cunga, Santa Ana y Runahuayco, están constituidos por basaltos feldespáticos con pequeñas cantidades de olivino correspondientes a los volcánicos Pasochoa, poseen pendientes que van desde media a fuerte (25-40% a 70-100% . Presenta una extensión de 1701,19 ha.

<b>Flujo de Lava (Flv)</b>	Estos flujos se localizan desde las laderas hasta al pie del edificio volcánico Pasochoa, en el centro sur del cantón Rumiñahui, en los sectores San Guillermo, Conejeros, Hierba Buena, El Taxo, Pullincante, H. Colegio lato, La Moca Cooperativa El Suro y Tanipamba, estos flujos están constituidos de andesitas y piroclastos, correspondientes a los volcánicos Pasochoa, poseen pendientes de medias a fuertes, fluctuando entre 12 a 40%, los desniveles relativos que varían desde 25 a 40m hasta 200 a300m, todas con cimas redondeadas y vertientes convexas, evidenciados en el sector Rumipamba
<b>Vertiente de flujo de lava (Vfl)</b>	Esta unidad está asociada a los flujos de lava se localizan en los sectores mencionados en la anterior unidad descrita, poseen pendientes que van de media a fuerte hasta muy fuertes (25-40%hasta 70-100%), el desnivel relativo es muy variado se tiene desde 25 m hasta mayores a los300m, la cobertura vegetal por el tipo dependiente solo se tiene arbustiva, herbácea y arbórea. Tiene una extensión de 920,32 ha.
<b>Relieve volcánico colinado alto (Rv5)</b>	Este relieve se lo localiza en el centro del cantón Rumiñahui, constituido de ceniza volcánica tobasandesíticas de color café claro, ceniza y lapilli dela formación Cangagua, debido a su característica cima redondeada casi plana se asienta el poblado de Curipungo, la pendiente es fuerte de40-70 %, vertiente es convexa, Este relieve ocupa una extensión 59,61 ha.
<b>Relieve volcánico colinado medio (Rv4)</b>	Estos relieves se encuentran en el centro oriente del cantón Rumiñahui, en los sectores Cashapamba, La Moca, Barrio Los Tubos y Rumipamba , constituidos de ceniza volcánica(lapilli de pómez blanca) de la formación Cangagua el relieve de Cashapamba, mientras que el relieve de La Moca está constituido de micro conglomerados con matriz limo arenosa, areniscas gruesas con intercalaciones de tobas de la formación Chiche y los relieves que se localizan en el sector Rumipamba están constituidos de andesitas piroxénicas, anfibólicas y biotíticas pertenecientes a los volcánicos Sincholagua. Estos relieves se caracterizan por pendientes de medios a fuertes (12 - 40%), concinas redondeadas y vertientes convexas. Estos relieves tienen abarcan una extensión de 273,77ha.

<b>Relieve volcánico colinado bajo (Rv3)</b>	<p>A estos relieves se los puede evidenciar en el centro oriente del cantón Rumiñahui en los sectores Pilloncoto, Barrio Salgado, Loreto y Rumipamba, la mayoría de estos relieves constituidos de ceniza volcánica de la formación Cangagua, estos relieves se caracterizan por su pendiente media de 12-25% con cimas redondeadas a planas alargadas vertiente convexa, cobertura vegetal de cultivos, además que por sus características se evidencia asentamientos humanos en algunos de estos relieves. Tienen una extensión de 1327,95 ha.</p>
<b>Garganta (Gr)</b>	<p>En el cantón Rumiñahui se evidencia dos gargantas la una formada y se ubica a lo largo del río Pita como límite de este cantón con pendiente media de 12-25%, desnivel relativo promedio de 25-50 m, vertiente irregular, esta garganta forma un valle en u, la otra garganta se ubica en el sector H. Chaupi de la quebrada Chilcauca tiene una pendiente de suave de 5-12%, vertiente irregular, desnivel relativo 5-12m, estas gargantas están constituidas de conglomerados de matriz tobácea de la formación Chiche. Tiene una extensión de 174,45 ha.</p>
<b>Coluvión antiguo (Can)</b>	<p>Estos corresponden a depósitos coluvial es producto del desprendimiento de material de los relieves y flujos de lava adyacentes y que por efecto de la gravedad se han ido acumulando en las partes bajas de las laderas, se los puede localizar en los sectores H. La Ermita, Coop. San Antonio y La Moca se caracterizan por pendientes de media a fuerte en rangos de 12 a 40%, desniveles relativos que varían de 25-200m. La superficie de esta unidad es de 85,58 ha.</p>
<b>Coluvio aluvial antiguo (Co)</b>	<p>Esta unidad corresponde al producto de los materiales de las vertientes y a la escorrentía, los cuales se van acumulando en los lechos de los ríos y quebradas, por lo que se caracteriza esta unidad por su forma estrecha con pendientes de suaves a media (5 -25%) y desnivel relativo menores a 15m, constituidos de clastos redondeados a sub angulares asociado a material limoso y arenoso. Tiene una extensión de 671,64ha.</p>
<b>Relieve lacustre ondulado</b>	<p>Este relieve se evidencia en el sector Cotogchoa constituido de depósitos fluvio lacustres aporte de ceniza volcánica y sedimentos arrastrados por ríos y quebradas, se caracteriza por ser superficies onduladas casi planas con una pendiente suave de 5 a 12 % y el desnivel relativo no sobrepasa los 5m</p>

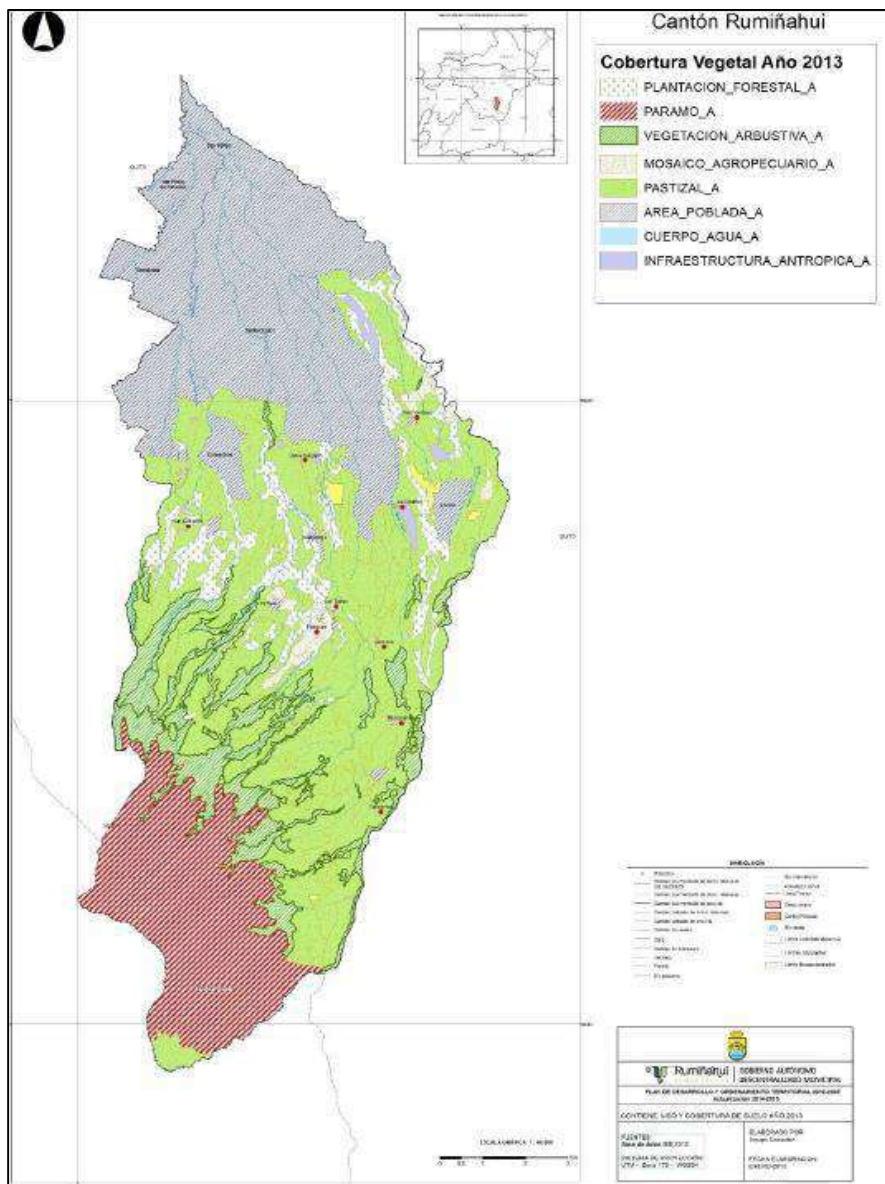
por lo que los usos de estas son para vivienda. Esta unidad abarca una extensión de 228,386292ha

FUENTE: IEE, 2013

El cantón Rumiñahui se encuentra en el centro del Valle de los Chillos, la composición geomorfológica más evidente o pronunciada donde se puede encontrar algunos accidentes geográficos de consideración se encuentran en la zona rural; allí también se puede observar la acumulación de materiales producto de las erupciones volcánicas. La parte urbana goza de pequeñas lomas que no complican la accesibilidad para nada en toda la extensión de la localidad.

En el ámbito turístico tener estos relieves pueden dar paso a realizar nuevas actividades turísticas dentro del cantón y desarrollarlo más económicamente.

**Mapa No 3. Uso de suelo**



Fuente: IEE, 2013

De la superficie total del cantón Rumiñahui (13 576,04 ha) el 37,19% del territorio (5049,46 ha) lo ocupa el sector pecuario, seguido del sector agrícola con el 0,35 % (47,86 ha). La superficie destinada a conservación y protección corresponde el 25,06% lo que equivale a 3 402,17 ha.

Las tierras con un uso agropecuario mixto también ocupan una superficie considerable, en este grupo encontramos aquellas que por su estructura no resulta fácil diferenciarlos de otros cultivos pudiendo estar en asociaciones como: pastos y cultivos, papa, haba, pasto cultivado con presencia de maíz, este uso representa el 1,35 % del total del cantón. La superficie cantonal destinada a plantaciones forestales para uso de protección y producción equivale al 6,96 %, existiendo dos especies forestales: eucalipto y pino.

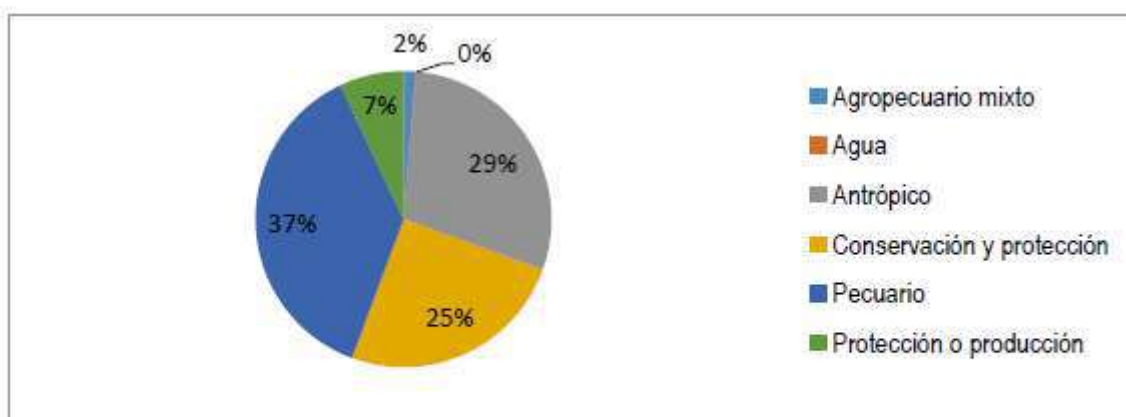
Con respecto al uso antrópico dentro del cantón, este constituye el 25,06%; mientras que los cuerpos de agua corresponden al 0,11 % del territorio cantonal.

**Tabla No 9.- Superficie de Cobertura Vegetal del cantón Rumiñahui**

Uso	Superficie (ha)	Porcentaje (%)
Agrícola	47,86	0,35
Agropecuario mixto	183,35	1,35
Agua	15,53	0,11
Antrópico	3932,13	28,96
Conservación y protección	3402,17	25,06
Pecuario	5049,46	37,19
Protección o producción	945,54	6,96
<b>Total</b>	<b>13576,04</b>	<b>100,00</b>

Fuente: IEE, 2013

**Gráfico No 1.- Superficies de Cobertura Vegetal del cantón Rumiñahui**



Fuente: IEE, 2013

Del análisis de las formaciones vegetales identificadas en cada una de las unidades de cobertura vegetal natural presentes en el cantón Rumiñahui, se obtuvieron los siguientes resultados:

El cantón Rumiñahui posee una superficie de 13576,04 a., presentando una superficie de cobertura vegetal natural de 3402,17 ha; el área antropizada ocupa una superficie de 10173,87 ha equivalente a 74,94 %.

**Gráfico No 2.- Superficie de cobertura vegetal natural del cantón Rumiñahui**



Fuente: IEE, 2013

#### **2.2.2.4.- ÁREAS PROTEGIDAS**

Se cuenta con el Bosque Protector Suro Chiquito que es parte del S.N.A.P. con una extensión de 37has, está ubicado en la micro cuenca del Río Sambache, subcuenca del río San Pedro la vegetación principalmente son bosques andinos, matorrales y pastizales.

Por otra parte, se considera al Bosque Protector Subcuenca de los ríos Antisana, Tambo, Tamboyacu, Pita como área de protección que se encuentra en el cantón el cual tiene Registro Oficial 891 del 11 de marzo del 1992.

##### **2.2.2.4.1.- BOSQUE PROTECTOR SURO CHIQUITO**

#### **CARACTERÍSTICAS GENERALES**

El Bosque Protector “Suro Chiquito” es declarado como tal mediante la Resolución No. 038 el 19 de septiembre de 1997 y publicado en el Registro Oficial No. 172 del 14 de octubre de 1997. Se encuentra al norte del Ecuador, en la provincia de Pichincha, posee una superficie de 37,60 has.

Se localiza en la parroquia Sangolquí, del Cantón Rumiñahui; entre el Río Sambache y la carretera entre Selva Alegre y Rumipamba, a 1 km al norte de esta última población.

## **FLORA**

Aliso (*Alnus jorullensis*); Arrayán (*Eugenia* sp.); Cerote-manzana caspi (*Osteomeles glabrata*); Colca (*Miconia* sp.); Cedro (*Cedrela rosei*); Capote / burro ringri (*Cynoxis hallii*); Chilca (*Baccharis polyantha*) Chuquiragua (*Chuquiragua insignis*); Curapango (*Rapanea* sp.); Espino chivo (*Durantha triacantha*); Lecherillo (*Sapium hyppomane*); Mora (*Rubus glanca*); Mortiño (*Vaccinium martinia*); Motilón colorado /sanón (*hyeronyma asperifolia*); Nigua (*Margyricarpus setosus*);

## **IMPORTANCIA ECOLÓGICA**

### **MAMÍFEROS**

Cervicabra (*Mazama americana*); Conejo (*Sylvilagus brasiliensis*); Cuchucho (*Nasua olivaceae*); Lobo (*Dasicyon culpaeus*); Puma (*Felis concolor*); Raposa (*Didelphis marsupialis*); Roedores (*Phyllotis* sp.); Zorrillo (*Conepatus chinga*).

### **AVES**

Azulejo de montaña (*Tangara vassorii*); Cabuyero (*Phrygilus plebujus*); Cárcaro (*Ampelion rubrocristatus*); Carishina (*Basileuterus nigroscristatus*); Carpintero (*Veniliornis nigriceps*); Cóndor (*Vultur gryphus*); Congo negro (*Diglossa carbonaria*); Congo negro ala azul (*Diglossa lafresnatii*); Congo azul (*Diglossa cyanea*); Curiquingue (*Phalcoboenus carunculatus*); Cuscungo (*Buho virgianus*); Cuscunguito (*Claucidium jardini*); Gallinazo negro (*Coragyps atratus*); Garganta aroma (*Dendroica fusca*); Gavilán (*Buteo polyosoma*); Gavilán de cienego (*Circus cinereus*);

Dentro de este bosque protector se han detectado actividades ganaderas es decir el mismo se encuentra intervenido antrópicamente por lo que es necesario tomar en cuenta esta intervención.

## **2.2.2.4.2.- BOSQUE PROTECTOR SUBCUENCAS ALTAS DE LOS RÍOS ANTISANA, TAMBO, TAMBOYACU Y PITA**

### **CARACTERÍSTICAS GENERALES**

El Bosque Protector “Subcuenca de los ríos Antisana, Tambo, Tamboyacu y Pita” es declarado mediante el Acuerdo Ministerial No. 100 del 21 de febrero de 1992 y publicado en el Registro Oficial No. 891 del 11 de marzo de 1992.

El bosque “Subcuenca De Los ríos Antisana, Tambo, Tamboya Y Pita” se encuentra en la sierra norte del Ecuador, entre las provincias Pichincha y Napo, posee una superficie de 59436,600 has.



Se localiza en las parroquias de Pintag del cantón Quito; Rumipamba del cantón Rumiñahui; Machachi del cantón Mejía; Archidona y Cotundo del cantón Archidona. Está limitado una parte al Noroeste por la Reserva de Vida Silvestre Pasochoa; al Norte cercano a las quebradas Fohuaycu y Shutog y a las lomas Sincholagua y Cóndor Machay; al Sur cercano a las lomas Guangolava, Las Piedras y Jerga Charana; al Oeste limitado por el Parque Nacional Cotopaxi y al Este por la Reserva Ecológica Antisana; al Suroeste una parte del bosque forma también parte del patrimonio forestal.

Para el cantón contar con estas áreas protegidas es una ventaja para desarrollar circuitos turísticos o corredores que dinamicen la economía local. Siempre y cuando se maneje de manera planificada y sostenible para evitar los problemas ambientales.

#### **2.2.2.5.-AMENAZAS NATURALES Y ANTRÓPICAS**

##### **2.2.2.5.1.- INCENDIOS FORESTALES**

Al igual que las sequías, los incendios forestales no inciden en el funcionamiento de las ciudades, pero sí en el comportamiento de los ecosistemas alterándolos. El avance de la frontera agrícola y los cambios meteorológicos debidos al cambio climático son factores que contribuyen a que se incremente la ocurrencia de éstos eventos, originados por prácticas agrícolas y costumbres de manejo de la basura y desechos de la actividad agropecuaria.

En el período de junio 2009 – octubre 2011 han sido reportados al Cuerpo de Bomberos de Rumiñahui incendios forestales asociados como ya se mencionó a prácticas sociales como quema de basura principalmente. Por otro lado, se destaca la cercanía de estos incendios a las principales vías en el cantón.

Para el periodo 2013, se reportaron 198 casos de incendios forestales y para el año 2014 se registraron 354 casos del mismo tipo.

##### **2.2.2.5.2.- INUNDACIONES**

Históricamente la mayoría de estos eventos se, han desarrollado en las zonas urbanas del cantón debido a que gran parte de estos asentamientos (San Pedro de Taboada, Sangolquí y San Rafael, Selva Alegre) se encuentran cerca de las orillas de los ríos Pita, San Pedro y Santa Clara especialmente.

Estas inundaciones se producen debido a un exceso de agua de escorrentía proveniente de fuertes lluvias en las partes altas de las sub cuencas y microcuencas, la cual normalmente fluye por los ríos que se encuentran en la parte baja que tiene escasa pendiente, pero que debido al taponamiento y rotura de sistemas de recolección de aguas lluvias, alcantarillado o colectores, relleno de los drenajes naturales (quebradas), inadecuado uso de suelo, construcciones en sitios inadecuados, asentamientos humanos cerca de las vertientes de agua y en las franjas de protección de cuencas

hidrográficas, no fluye de manera regular y por lo tanto inunda las zonas aledañas a los cauces de éstos ríos.

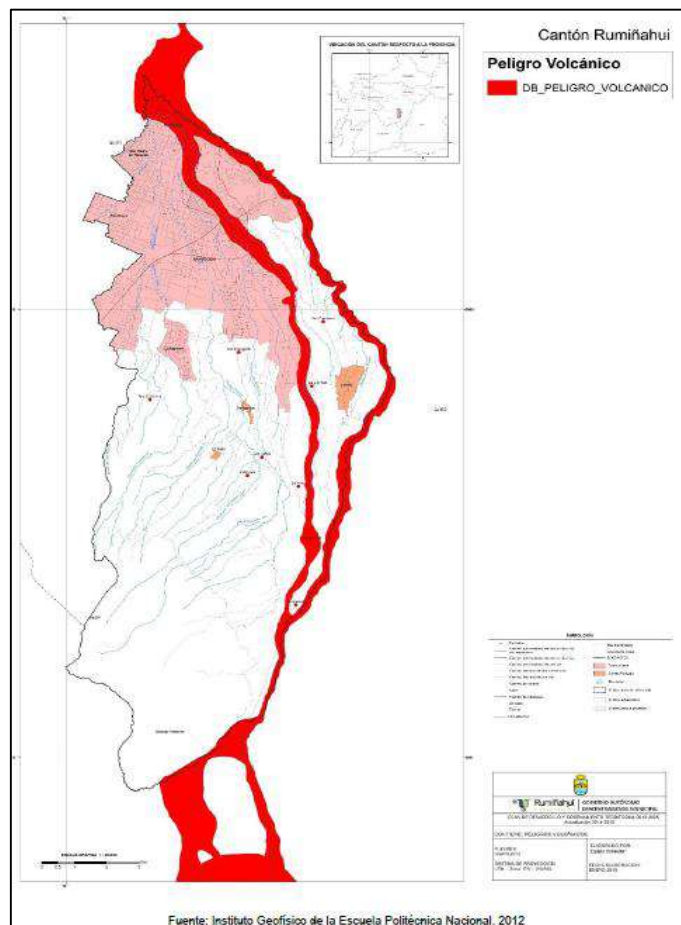
### 2.2.2.5.3.- VOLCANISMO

La actividad del volcán Cotopaxi en los años 1768 y 1877 produjo serios daños debido a los lahares; éstos pueden afectar principalmente a las poblaciones e infraestructura ubicada a lo largo de los ríos Pita, Santa Clara y San Pedro. Los flujos piroclásticos o flujos de lava funden parcialmente la capa de hielo y nieve del Volcán.

Estos lahares pueden tener grandes volúmenes y cubrir grandes áreas (Mothes, 1992; Mothes et al., 1998), afectando a importantes obras de infraestructura y más aún a zonas densamente pobladas a varias decenas de kilómetros de distancia del Volcán. Dentro de las posibles zonas de afectación por lahares y ceniza proveniente del volcán Cotopaxi, se encuentra el GADMUR, específicamente las parroquias de Rumipamba, Sangolquí y San Rafael.

Como se observa en el mapa y de acuerdo con el IG - EPN, los receptores y conductores de lahares son las quebradas de los ríos Pita, Santa Clara y San Pedro; mismas que se ubican a lo largo de las parroquias Rumipamba, Sangolquí y San Rafael, al Este del cantón.

Mapa No 4.- AMENAZA POR LAHARES



Fuente: IEE, 2013

Evidentemente la erupción del volcán Cotopaxi debido a la fuerza y velocidad de desplazamiento de lahares y la caída de ceniza, implica uno de los mayores riesgos para el cantón debido a las pérdidas tanto a nivel socioeconómico, ambiental, incluso afectando a cantones vecinos por efectos de las dinámicas sociales existentes y la destrucción de vías fundamentales para el comercio.

#### **2.2.2.5.4.- SISMOS**

De acuerdo con el Mapa de Sismicidad Histórica del Instituto Geofísico de la Escuela Politécnica Nacional (IG-EPN), la provincia de Pichincha y por ende el cantón Rumiñahui se encuentra en una zona de muy alta intensidad sísmica, la mayor del país, Zona IV, en donde los registros sísmicos han demostrado estar entre los 0 y 7 grados de magnitud Richter, desde los años 1541 (sismicidad histórica) y 1990 (sismicidad instrumental) hasta la fecha actúa.

El cantón se encuentra ubicado en una zona de alto riesgo ante la presencia de lahares principalmente en Sangolquí, San Pedro de Taboada y San Rafael; en donde se encuentran concentradas las zonas residenciales, comerciales, equipamiento, servicios sociales: educación y salud. Además, en una zona en donde los registros sísmicos han demostrado estar entre los 0 y 7 grados de magnitud Richter. Por tal motivo siempre se encuentra amenazado el desarrollo turístico ya que ante los desastres naturales no se tiene ningún plan de contingencia.

### **2.3.- FACTOR ECONÓMICO**

El cantón Rumiñahui es comercial por lo cual se lo considera un territorio dinamizador de economía en múltiples actividades a desarrollarse y esto permite que nuestro territorio posea interesantes ingresos económicos.

#### **2.3.1.- PRESUPUESTO**

En economía, un presupuesto se refiere a la cantidad de dinero que se necesita para hacer frente a cierto número de gastos necesarios para acometer un proyecto. De tal manera, se puede definir como una cifra anticipada que estima el costo que va a suponer la realización de dicho objetivo. (Datos tomados de la página web de la municipalidad actualizados a 2018)

**Tabla No 10. Presupuesto**

<b>INGRESOS</b>	<b>USD (DOLARES)</b>	<b>PORCENTAJE</b>
Ingresos corrientes	23.269.328,21	41,84
Ingresos de capital	8.605.174,35	15,47
Ingresos de financiamiento	23.742.798,93	42,69
<b>TOTAL</b>	<b>55.617.301,49</b>	<b>100</b>

Fuente: [www.ruminahui.gob.ec](http://www.ruminahui.gob.ec)

### 2.3.2.- PLANIFICACIÓN OPERATIVA ANUAL

OBJETIVO PLAN ESTRATÉGICO INSTITUCIONAL	TIPO	PROYECTO	ACTIVIDAD POA 2019
(OE 5) Impulsar el potencial turístico del cantón Rumiñahui; para posicionarlo como una prioridad turística que mejore la economía del Cantón.	PROYECTO	Registro y regeneración del patrimonio TANGIBLE del Cantón Rumiñahui	Servicios de publicidad y propaganda en medios de comunicación masiva para la promoción turística del cantón Rumiñahui
	PROYECTO	Registro y regeneración del patrimonio TANGIBLE del Cantón Rumiñahui	Adquisición de señalética turística para el cantón Rumiñahui
	PROYECTO	Registro y regeneración del patrimonio TANGIBLE del Cantón Rumiñahui	Instalación, mantenimiento y reparación de señalética turística del Cantón Rumiñahui
	PROYECTO	Registro y rescate del patrimonio TANGIBLE del Cantón Rumiñahui	Impresión de material turístico promocional, mapas, trípticos, afiches, postales, banners, guía turística, otros.
	PROYECTO	Registro y regeneración del patrimonio TANGIBLE del Cantón Rumiñahui	Mantenimiento de vías internas de los Senderos de Cóndor Machay y Vilatuña
	PROYECTO	Registro y regeneración del patrimonio TANGIBLE del Cantón Rumiñahui	Mantenimiento y reparación de infraestructura: ITUR, Mausoleo Juan de Salinas
	PROYECTO	Registro y regeneración del patrimonio TANGIBLE del Cantón Rumiñahui	Construcción de cunetas de los dos costados en el ingreso a la caldera - Rumipamba
	PROYECTO	Registro y regeneración del patrimonio INTANGIBLE del Cantón Rumiñahui	Evento cultural - Intercambio y promoción turística cultural, ferias, exposiciones de gastronomía
	PROYECTO	Registro y regeneración del patrimonio TANGIBLE del Cantón Rumiñahui	Difusión, información y publicidad para la promoción turística del cantón Rumiñahui

Fuente: Dirección de Turismo

### 2.3.3.- VALOR AGREGADO BRUTO CANTONAL

El valor agregado bruto por sectores y acorde a las actividades del cantón Rumiñahui es el siguiente:

Tabla No 11. VAB 2016

SECTOR ECONÓMICO	ACTIVIDAD	MILES USD (DÓLARES)	PORCENTAJE
PRIMARIO	Agricultura, ganadería, silvicultura y pesca	15937	1.95
	Explotación de minas y canteras	105	0.01
SECUNDARIO	Manufactura	180069	21.99

	Suministro de electricidad y de agua	10007	1.22
	Construcción	24733	3.02
<b>TERCIARIO</b>	Comercio	258382	31.56
	Actividades de alojamiento y de comidas	39511	4.83
	Transporte, información y comunicaciones	24765	3.02
	Actividades financieras	46868	5.72
	Actividades profesionales e inmobiliarias	87712	10.71
	Administración pública	56315	6.88
	Enseñanza	42459	5.19
	Salud	17151	2.09
	Otros servicios	14694	1.79
	<b>ECONOMÍA TOTAL</b>	<b>818707</b>	<b>100.00</b>

FUENTE: BCE

#### 2.3.4.- VAB POR SECTORES

De acuerdo al Banco Central del Ecuador dividió el valor agregado bruto por sectores para poder identificar qué actividad económica genera más ingresos al país, para el cantón Rumiñahui se indican los siguientes valores:

**Tabla No 12. VAB 2016**

<b>SECTOR ECONÓMICO</b>	<b>ACTIVIDAD</b>	<b>MILES USD DÓLARES</b>	<b>PORCENTAJE</b>
<b>PRIMARIO</b>	Agricultura, ganadería, silvicultura y pesca	15937	1.95
	Explotación de minas y canteras	105	0.01
		16042	1.96

FUENTE: BCE

#### 2.3.4.2.-VAB SECTOR SECUNDARIO

**Tabla No 13.-VAB 2016**

<b>SECTOR ECONÓMICO</b>	<b>ACTIVIDAD</b>	<b>MILES USD DÓLARES</b>	<b>PORCENTAJE</b>
<b>SECUNDARIO</b>	Manufactura	180069	21.99
	Suministro de electricidad y de agua	10007	1.22
	Construcción	24733	3.02

		214809	26.24
--	--	--------	-------

FUENTE: BCE

### 2.3.4.3.-VAB SECTOR TERCIARIO

**Tabla No 14.- VAB 2016**

SECTOR ECONÓMICO	ACTIVIDAD	MILES DÓLARES	USD	PORCENTAJE
TERCIARIO	Comercio	258382		31.56
	Actividades de alojamiento y de comidas	39511		4.83
	Transporte, información y comunicaciones	24765		3.02
	Actividades financieras	46868		5.72
	Actividades profesionales e inmobiliarias	87712		10.71
	Administración pública	56315		6.88
	Enseñanza	42459		5.19
	Salud	17151		2.09
	Otros servicios	14694		1.79
		587857		71.80

FUENTE: BCE

### 2.3.5.- SECTORES PRODUCTIVOS

Los sectores productivos identificados en el cantón Rumiñahui son los siguientes:

#### 2.3.5.1.- INDUSTRIAL

El cantón Rumiñahui presenta un desarrollo industrial interesante en la provincia; existe una variedad de fábricas localizadas en la cabecera cantonal que brindan servicio a nivel local y nacional, dando trabajo a personas oriundas y radicadas en el cantón. Se tienen fábricas de fibras sintéticas, vidrio, harina, textiles, perfumes, farmacéuticos, alimenticios, etc.

Entre las fábricas más representativas en el cantón se cuenta con:

- Cerámicas Graiman
- NIFA
- DANEC
- La Favorita
- Franz Viegener
- Avon
- Plastijal

- Funymaq
- Enkador
- Lechera Andina
- Textiles San Pedro
- Banchisfood. S.A.
- Falimensa

#### **2.3.5.2.- MANUFACTURA**

En el área de manufactura se destacan la fabricación de prendas de vestir, fabricación de productos elaborados de metal, elaboración de productos alimenticios, producción de muebles, fabricación de productos de madera y productos textiles.

#### **2.3.5.3.- ARTESANAL**

El cantón Rumiñahui posee varias actividades artesanales y entre las principales se encuentra la orfebrería, la cerería, la elaboración de canastas de carrizo y alpargatas de cabuya además la elaboración de sombreros de paño, artesanías que hacen del cantón un atractivo para el turista nacional en internacional.

#### **2.3.5.4.-COMERCIO**

Es imprescindible destacar que la actividad comercial y de servicios se concentra en la cabecera cantonal de Rumiñahui y en menor medida en las cabeceras parroquiales, así que según datos estadísticos del INEC que muestran que el 64,94 % de la población se vincula al sector comercial y de servicios en general.

En cuanto al sector comercial, existen en su mayoría comercio al por menor y comerciantes informales. Esta situación se puede observar en los días de feria y feriados la presencia de varios comerciantes (formales e informales) en las diversas calles de Sangolquí y San Rafael.

#### **2.3.5.5.-SERVICIOS**

En cuanto al área de los servicios, se observa claramente que la mayoría de los establecimientos se concentran en actividades relacionadas al servicio de alimentos y bebidas, telecomunicaciones, reparación de computadoras y enseres domésticos; luego tenemos en menor cantidad actividades de atención de salud, enseñanza, servicios financieros, actividades jurídicas y otros.

#### **2.3.5.6. TURISMO**

La actividad turística en el cantón va adquiriendo importancia como eje de desarrollo económico local. El cantón cuenta con varios atractivos turísticos como por ejemplo parques, bosques, reservas ecológicas, páramos, cascadas, senderos, plazas, monumentos, fiestas populares, gastronomía, bailes, danzas y lugares de distracción y

cultura. Asimismo, se cuenta con varios servicios turísticos como restaurantes, hoteles, hosterías, hostales y propuestas de distracción y recreación.

Según el Plan de Desarrollo y Ordenamiento Territorial del cantón 2012-2025, existen proyectos turísticos de singular atractivo (Rumipamba), y emprendimientos económicos con notables perspectivas para desarrollar turismo en sus diversas modalidades, turismo agropecuario, ecológico, cultural, de guianza y de aventura.

#### **2.3.5.7 AGRÍCOLA Y GANADERO**

En el cantón Rumiñahui, por su privilegiado clima y fertilidad de su suelo, se siembran diversas variedades de cereales, hortalizas, leguminosas (forrajeras, arenosas), plantas frutales, maíz, cebada, trigo, morocho, oca, camote, melloco, zanahoria y papa.

La fuerza de trabajo, en la mayoría de los casos, se la obtiene principalmente a través de la familia (hermanos, tíos, sobrinos, nietos, etc.), la misma que ayuda en las etapas de siembra y cosecha principalmente.

En los últimos años, debido al intenso proceso de urbanización que viene viviendo el cantón Rumiñahui (desde finales del año 2000), las áreas dedicadas a la agricultura y ganadería han ido disminuyendo. Se puede observar la proliferación de condominios, urbanizaciones y quintas residenciales. Los productos agrícolas se los comercializa en las ferias de los mercados del cantón.

En cuanto a la ganadería se observa la presencia de ganado vacuno, porcino y ovino. Se encuentra que muchos productores ganaderos se comercializan al interior del cantón y la otra parte procesan en las pequeñas unidades agropecuarias y el resto para el autoconsumo familiar.

A lo que se refiera a la producción de leche, los pequeños productores comercializan el producto a intermediarios que llegan a las parroquias o lo venden directamente a los mercados, a diferencia de los medianos y grandes que venden a las plantas procesadoras de leche como Nestlé, Andina y EQF El Queso Francés. La producción promedio diaria de leche es de 3 litros por cabeza.

El cantón es considerado como una zona comercial, la mayoría de las personas inclinan su economía en el comercio, con este antecedente en el ámbito turístico esto favorece a crear emprendimientos acordes a la demanda de los turistas, además permite crear espacios para desarrollar actividades garantizando su comercio.

#### **2.3.6.- POBLACIÓN OCUPADA POR ACTIVIDAD ECONÓMICA**

Las actividades económicas representativas del cantón según datos del censo INEC 2010, mayoritariamente son aquellas que están vinculadas al sector terciario y representa el 64,94 %; que se encuentra relacionado con los servicios (comunicaciones, telecomunicaciones, comercio, banca, seguros, servicios públicos, sociales y turismo).



El segundo sector más ocupado es el sector secundario con un 22,82 % y está relacionado con las industrias básicas, de transformación, de uso consumo y construcción.

El sector primario es el que menor población ocupada tiene (4,46 %) y abarca actividades relacionadas a la agricultura, ganadería, animales de corral, bosques y minería. El 2,73 % y el 5,05 % representa a trabajadores nuevos y no declarados.

**Tabla No 15.- Población ocupada por actividad económica**

<b>SECTOR ECONÓMICO</b>	<b>ACTIVIDAD</b>	<b>URBANO</b>	<b>%</b>	<b>RURAL</b>	<b>%</b>
<b>PRIMARIO</b>	Agricultura, ganadería, silvicultura y pesca	939	3%	757	15.57%
	Explotación de minas y canteras	187		9	
<b>SECUNDARIO</b>	Manufactura	5701	21.89%	937	29.90%
	Suministro de electricidad y de agua	135		24	
	Distribución de agua, alcantarillado y gestión de desechos	109		16	
	Construcción	2262		494	
<b>TERCIARIO</b>	Comercio al por mayor y menor	7329	67.47%	622	45.72%
	Transporte y almacenamiento	1922		242	
	Actividades de alojamiento y servicio de comidas	1941		128	
	Información y comunicación	949		57	
	Actividades financieras y de seguros	751		51	
	Actividades inmobiliarias	212		13	
	Actividades profesionales, científicas y técnicas	1625		95	
	Actividades de servicios administrativos y de apoyo	1590		138	

	Administración pública y defensa	2117		138	
	Enseñanza	2547		140	
	Actividades de la atención a la salud humana	1269		89	
	Artes, entretenimiento y recreación	433		50	
	Otras actividades de servicios	872		99	
	Actividades de los hogares como empleadores	1707		386	
	Actividades de organizaciones y órganos extraterritoriales	28		1	
	No declarado	1828	4.88%	313	6.36%
	Trabajador nuevo	1036	2.76%	120	2.44%
	<b>TOTAL</b>	<b>37489</b>	<b>100.00%</b>	<b>4919</b>	<b>100.00%</b>

FUENTE: CENSO INEC, 2010

De acuerdo al último censo la división de los sectores productivos del cantón no afecta al desarrollo turístico ya que al ser una zona de comercio al contrario genera más oportunidades de dinamizar la economía en distintas aristas.

### 2.3.7.- AMENAZAS Y VULNERABILIDADES DE LOS SECTORES PRODUCTIVOS

La amenaza que posee el sector productivo es la erupción del volcán Cotopaxi ya que al suceder esto el cantón sería gravemente afectado y en vulnerabilidades la migración de gente de otros países al territorio.

#### 2.3.7.1.- EXPOSICIÓN DE SISTEMAS PRODUCTIVOS A AMENAZAS VOLCÁNICAS.

La totalidad de los sistemas productivos dentro del cantón tienen una exposición alta a caídas de ceniza y lahares. Los cauces aledaños a los cauces de los ríos Pita y Santa Clara, están igualmente expuestos a flujos laháríticos, todo esto en el caso de un evento de erupción del volcán Cotopaxi.

**Tabla No 16. Matriz de problemas y potencialidades**

Potencialidades	Problemas
Alta población en edad económicamente activa	Alrededor del 50% del cantón maneja un sistema productivo mercantil (fuerza de trabajo familiar predominantemente).

Especialización de la población en prestación de servicios en la zona urbana	Mínima infraestructura de apoyo a la producción.
Experiencia y destreza de la gente en temas de comercio (por mayor y menor) e industria manufacturera. Además existe una tendencia al incremento de población dedicada a éstas ramas de actividad.	Presencia de camales clandestinos por déficit de un camal municipal local.
La soberanía alimentaria está garantizada dentro del cantón lo cual permite un comercio regional y nacional de productos	Alto porcentaje de UPAS en superficies mayores a 20,86 has.
El 90% de la tierra productiva tiene riego en las zonas rurales	Se comercializan los productos dentro del mercado local pero no se alcanza la reproducción del capital. Se apunta a satisfacer la canasta básica familiar.
	Alto Porcentaje de tierras productivas del cantón sin aprovechamiento económico.

Fuente: PD y OT cantón Rumiñahui 2014

En el ámbito turístico tener una amenaza volcánica afectaría considerablemente los atractivos naturales y produciría que la economía disminuya.

### 2.3.8.- ASPECTOS DE LA POBLACIÓN

El cantón es considerado como el más pequeño del Ecuador, su población se encuentra dividida en 6 parroquias, teniendo 4 urbanas y 2 rurales, siendo como características de los Rumiñahuense ser amables y respetuosos.

**Tabla No 17 Población del cantón Rumiñahui**

PARROQUIA	AREA URBANA	AREA RURAL	TOTAL
SANGOLQUI	75080	6060	81140
COTOGCHOA	0	3937	3937
RUMIPAMBA	0	775	775
<b>TOTAL</b>	75080	10772	85852

Fuente: INEC, CENSO 2010

### 2.3.9.- POBLACIÓN SEGÚN SEXO

De acuerdo al Instituto Nacional de Estadísticas y Censos en el cantón Rumiñahui en la zona rural el 50.05% es hombre y el 49.95% son mujeres a diferencia de la zona urbana el 48.65% son hombres y el 51.35% son mujeres.

**Tabla No 18 Población según Sexo**

SEXO	RURAL		URBANO	
	POBLACION	%	POBLACION	%
HOMBRE	5391	50.05	36526	48.65
MUJER	5381	49.95	38554	51.35
<b>TOTAL</b>	10772	100.00	75080	100.00

Fuente: INEC, CENSO 2010

### 2.3.10.-POBLACIÓN ECONOMICAMENTE ACTIVA – PEA

De acuerdo al Instituto Nacional de Estadísticas y Censos el 56,87% de la zona rural es económicamente activo en donde el 96.50 % se encuentran ocupados y tan solo el 3.50 % desocupados y que en la zona urbana el 60.22% es activo teniendo el 95.90% ocupados y el 4.10% desocupados.

**Tabla No 19 Población según Sexo**

POBLACIÓN ECONOMICAMENTE ACTIVA				
CATEGORÍA/ÁREA	RUMIÑAHUI			
	AREA URBANA		AREA RURAL	
	TOTAL	%	TOTAL	%
<b>ACTIVA (a)</b>	37424	60.22	4911	56.87
<b>OCUPADOS</b>	35890	95.90	4739	96.50
<b>DESOCUPADOS</b>	1534	4.10	172	3.50
POBLACION ECONOMICAMENTE INACTIVA				
<b>INACTIVA (b)</b>	24725	39.78	3724	43.13
<b>PET (a+b)</b>	62149	100.00	8635	100.00

Fuente: INEC, CENSO 2010

En cuanto al PEA en el contexto de la actividad turística se debe tomar los datos del sector productivo terciario donde se encuentra la entrega de servicios y en específico las **ACTIVIDADES DE ALOJAMIENTO Y ALIMENTOS Y BEBIDAS**, con un número total de ocupados de 1941 en el sector urbano y 148 en el sector rural.

## 2.4. FACTOR SOCIAL

### 2.4.1.- SITUACIÓN SOCIOECONÓMICA DEL CANTÓN

#### 2.4.1.1.-ESTABLECIMIENTO DE INEQUIDADES SOCIALES

Existen varios métodos estadísticos y ponderados matemáticos que permiten determinar los niveles de pobreza de las sociedades. Uno de estos es el establecido por CEPAL, definido como el método directo, el mismo que utiliza información de censos, la cual puede relacionarse con variables descritas como: hogares en viviendas inadecuadas y viviendas sin servicios básicos, hogares con hacinamiento crítico, hogares con alta

dependencia económica y hogares con ausentismo escolar. En una primera instancia estos precedentes han sido utilizados por el SIISE y el INEC para determinar los niveles de pobreza y/o pobreza por NBI según se describe a continuación:

- **1.-POBREZA Y EXTREMA POBREZA**

En sustento al análisis realizado dentro del Plan de Ordenamiento Territorial realizado en el año 2012, se menciona que según estadísticas del SIISE-INEC (2001-2010), el 22,9% del total de la población vive en condiciones de pobreza dentro del periodo 2001-2010. Por otro lado, el 3,7% de la población se encuentra en la indigencia.

- **2.- POBREZA POR NECESIDADES BÁSICAS INSATISFECHAS (2001-2010)**

Dentro del mismo ámbito previamente descrito se menciona que la pobreza por NBI, es decir por hogares que reúnan al menos una de las siguientes condiciones: hogares en viviendas inadecuadas y viviendas sin servicios básicos, hogares con hacinamiento crítico, hogares con alta dependencia económica y hogares con ausentismo escolar. Dentro de este contexto para el año 2001, el 29,7% de la población reunían al menos una de las condiciones mencionadas, mientras que para el año 2010 este valor se redujo hasta el 22,9%. Sin embargo, en términos de pobreza extrema en el año 2001 correspondiente a 1.164 personas, incrementándose este valor para el año 2010 a 3.157 habitantes.

- **3.-INCIDENCIA DE LA POBREZA**

Dentro de lo descrito es importante añadir lo publicado en el estudio “Atlas de Desigualdades socio económicas del Ecuador” ejecutado en el año 2013 y en el que se ha considerado variables económicas relacionadas con los niveles de ingreso para satisfacer las necesidades básicas del hogar, combinando con información provista por los censos de 1990-2001 y 2010. Por tal motivo los valores mostrados a continuación adquieren mayor representatividad.

En este sentido dentro del cantón Rumiñahui se puede observar que la incidencia de la pobreza se ha mantenido con tendencia a la baja; es decir en todas las parroquias la incidencia de la pobreza se ha reducido a partir de 1990 hasta el 2010 con un promedio del 11, 69%.

**Tabla No 20. Incidencia de la pobreza a nivel parroquial**

PARROQUIAS	AÑOS		
	1990	2001	2010
COTOGCHOA	68.39	53	40.02
RUMIPAMBA	75.81	71	58.19
SANGOLQUI	37.4	18	13.21

FUENTE: PDyOT Cantón Rumiñahui, 2014

- **4.-REDUCCIÓN DE LA POBREZA**

En este contexto se puede observar que los procesos de reducción de la pobreza a nivel parroquial se han visto favorecidos principalmente en las parroquias rurales; ya que en el período 2001-2010 en la parroquia Cotogchoa se redujo la pobreza en un 24,473% y la parroquia Rumipamba mantuvo una reducción de la pobreza en un 18,03%, a diferencia de la parroquia de Sangolquí que solo logro reducirla pobreza en un 26,59%, dentro del mismo período.

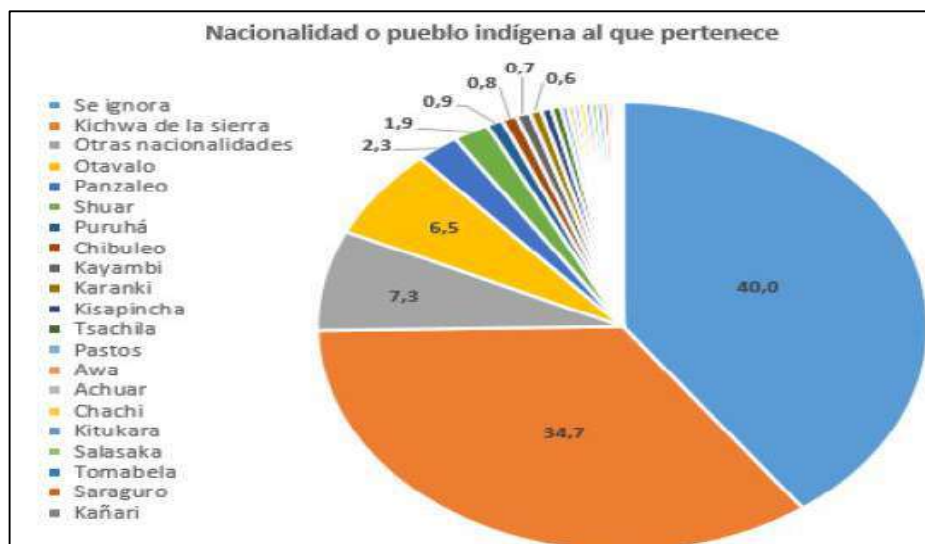
Al dinamizar la economía del cantón mediante emprendimientos turísticos se conseguirá disminuir el índice de pobreza mediante la generación de empleo, ya que generando emprendimientos se da lugar a organizaciones de personas que tienen potencialidades para desarrollar actividades acordes al turismo.

**2.4.1.2.- GRUPOS ÉTNICOS**

De acuerdo con el último censo de Población y Vivienda (2010), 1.625 personas en el cantón Rumiñahui pertenecen a algún pueblo o nacionalidad. Esta cifra es relativamente baja a nivel cantonal y este grupo representa el 1,89% de la población total del cantón. Dentro de la población que pertenece a alguna nacionalidad o pueblo indígena, el 34,7% corresponde a los Kichwa de la sierra, siendo este el grupo de mayor representatividad a nivel cantonal y como segundo grupo étnico se encuentra el pueblo Otavalo con el 6,5%.

Cabe mencionar alrededor del 74%de la población consultada ignora a que pueblo o nacionalidad pertenece, así como corresponde a otra nacionalidad no categorizada dentro de lo consultado en el censo 2010.

**Gráfico No- 3 Nacionalidades en el cantón**



Fuente: INEC 2010

La composición étnica de la población del cantón Rumiñahui es muy diversa, pero se debe tomar en cuenta que en la localidad no existe ninguna etnia originaria.

La etnia que más trasciende en la gama que compone toda la población la más representativa es la de la nacionalidad Kichwa de la sierra y es fácil de entender debido al comercio que existe en el cantón el cual es propicio para propios y extraños.

### 2.4.1.3.- EDUCACIÓN

- **1.-TASA DE ASISTENCIA POR NIVEL DE EDUCACIÓN**

El nivel de instrucción más alto al que asiste o asistió la población de Rumiñahui se relaciona con el nivel Primario con 25,69 %, en segundo lugar, se encuentra el nivel superior con un 25,33 %, seguido por la educación secundaria del 23,88 %. El nivel mínimo registrado corresponde al centro de alfabetización (EBA) con solo el 0,38 %.

**Tabla No 21.- Nivel de Educación en el cantón**

<b>NIVEL DE INSTRUCCIÓN EDUCATIVO MÁS ALTO AL QUE ASISTE O ASISTIÓ</b>	<b>TOTAL</b>	<b>%</b>
Primario	20158	25.69
Superior	19876	25.33
Secundario	18733	23.88
Bachillerato – Educación Media	7657	9.76
Educación Básica	5435	6.93
Postgrado	1948	2.48
Ninguno	1682	2.14
Se ignora	1060	1.35
Ciclo pos Bachillerato	1012	1.29
Preescolar	600	0.76
Centro de alfabetización (EBA)	295	0.38
<b>Total</b>	<b>78456</b>	<b>100.00</b>

Fuente: CENSO INEC, 2010

- **2.-TASA DE ASISTENCIA TOTAL (URBANO-RURAL, 2010)**

En términos generales, la tasa de asistencia a un establecimiento de enseñanza regular, en sector rurales del 35,49% vs el 37,40% en el sector urbano; sin embargo, la población que no se encuentra asistiendo a un establecimiento de enseñanza regular es del 64,51% en el sector rural vs el 62,60% en el sector urbano.

- **3.- ESCOLARIDAD**

Según el SIISE, (2010) se considera que la escolaridad promedio son los años lectivos aprobados por las personas de una determinada edad en instituciones de educación formal en los niveles primario, secundario, superior universitario, superior no

universitario y postgrado (en este caso son hombres y mujeres mayores de 24 años y más) (tomado de IEE, 2013).

**Tabla No 22.- Escolaridad**

<b>ESCOLARIDAD PROMEDIO A NIVEL CANTONAL</b>			
<b>PARROQUIAS</b>	<b>2010</b>	<b>2001</b>	<b>VARIACION - AÑOS</b>
<b>COTOGCHOA</b>	9.1	6.6	2.5
<b>RUMIPAMBA</b>	7.7	5	2.7
<b>SANGOLQUÍ</b>	12.5	10.5	2

FUENTE: CENSO INEC, 2010

En general, la escolaridad promedio de los pobladores del cantón subió de 10,4 años en el 2001 a 12,4 años para el 2010; y es en la parroquia de Rumipamba registra el mayor crecimiento de escolaridad, en el cantón con una variación en años de 2,7%. La parroquia de Sangolquí, para el 2010 es la que menor aumento de años escolares presenta en comparación con datos del censo 2001; éste va de 10,5 años a 12,5 años.

- **4.-ÍNDICE DE ANALFABETISMO**

El índice de analfabetismo en el cantón Rumiñahui corresponde al 2,89%, según el último Censo de Población y Vivienda (2010). Es el menor índice al compararlo con todos los cantones de la provincia de Pichincha. Para el año 2014, el número de personas con analfabetismo llega a 1101 casos.

- **5.- COBERTURA Y EQUIPAMIENTO EDUCATIVO**

Cerca de 80 establecimientos educativos presentan su servicio dentro del cantón Rumiñahui, de los cuales el 33 son fiscales, 3 fiscomisional, 1 municipal y 42 particulares (Ministerio de Educación 2013, tomado de IEE, 2013). Existen 76 establecimientos educativos en lo que son las parroquias urbanas de San Pedro de Taboada, San Rafael y Sangolquí, en el resto de parroquias rurales hay tres establecimientos. Este dato refleja una mayor concentración de establecimientos educativos en lo que se considera la cabecera cantonal.

Según el levantamiento de información, realizado por el Instituto Espacial Ecuatoriano en el año 2013.

La infraestructura y servicios de establecimientos de educación que se encuentran dentro del cantón se clasifican de la siguiente manera:

- 1 registro de instituto tecnológico
- 8 registros de colegios
- 18 registros de escuelas
- 11 registros de unidades educativas
- 1 registro de jardín infantiles



- 3 registros de centros infantiles
- 30 registros de centros educativos

La oferta educativa en el cantón es muy variada y propicia para no motivar viajes hacia otras localidades para terminar sus estudios profesionales. Instituciones educativas con prestigio que ponen en el mercado carreras tecnológicas y politécnicas.

Así mismo la tasa de escolaridad de la población es alta y corresponde a los niveles primario y superior como los primeros.

#### **2.4.1.4.-COBERTURA DE SERVICIOS BÁSICOS**

En cuanto a la cobertura de servicios básicos el cantón cuenta con los siguientes datos:

- **1.- AGUA Y ALCANTARILLADO**

Los poblados de Rumipamba, La Moca, San Guillermo, Los Tubos, El Taxo, Barrio Salgado y La Libertad, ubicados en la zona sur del cantón por ser la más alejada al centro urbano, posee menor cantidad de viviendas con servicios básicos.

Para el año 2014, la cobertura de servicios básicos se ha incrementado significativamente dando los siguientes resultados:

- Agua potable: 98% de cobertura en el sector urbano
- Agua potable: 94% de cobertura en el sector rural
- Alcantarillado: 94% de cobertura en el sector urbano

Estos son los registros actuales que se manejan a nivel de la Dirección de Obras Públicas del. GADMUR.

Los servicios que posee el cantón son los adecuados para atender la oferta turística, en los sectores rurales es donde tienen un porcentaje de los mismos. Es posible que la misma actividad turística motivara para que estos servicios sean en mayor cantidad y calidad en esos sectores.

- **2.- ENERGÍA**

El cantón cuenta con dos subestaciones, una destinada a la distribución de energía eléctrica del (SNI) sistema nacional interconectado y la otra es una instalación equipada para albergar equipos de generación, sin embargo, es una estación únicamente de distribución. La potencia de distribución es parte del SNI y la carga distribuida responde a los estándares nacionales según demanda horaria. En la zona no existen otras plataformas de generación de energía, y tampoco otras de generación alternativa como la solar, eólica, geotérmica, hidráulica, entre otras.

No existen energías alternativas para abastecer el requerimiento de la población, se tiene el Sistema Nacional Interconectado, el cual es eficiente y cumple con los requerimientos de la población.

La incidencia que tiene en el ámbito turístico es mínima ya que la mayoría de actividades turísticas no es necesario poseer este servicio.

- **3.- MANEJO DE DESECHOS**

En el área urbana es donde más cobertura tiene la recolección de basura con un 96.08%, en el área rural el 79.87%, el porcentaje restante manejan sus desechos de manera inadecuada o no tienen cobertura del servicio.

El sistema de recolección de desechos sólidos ha mejorado en los últimos años en el cantón, con la implementación de: recolectores modernos, contenedores de basura (eco tachos), y más frecuencias de recolección. Esto ayuda mucho en el tema turístico ya que el turista aprecia ver una ciudad limpia y se convierte en vocero de un cantón limpio.

- **4.- TELECOMUNICACIONES**

En el área del cantón, en sus 8 poblados, la cobertura de líneas fijas de teléfono difiere en extensión y densidad. Así las áreas urbanas del norte tienen un aproximado de 0.10 líneas por habitante. En términos de acceso a infraestructuras de comunicación con posibles extensiones a datos y voz sobre IP, es un número extremadamente bajo. Sin embargo, en cuanto al acceso a internet siendo un el índice 0.08 es similar en términos de la extensión dela red y su área de cobertura.

La distribución numérica difiere en términos espaciales, así la telefonía fija tiene mayor extensión del servicio en áreas no urbanas y no densas como el centro del cantón. De modo opuesto los servicios de internet están concentrados en el área urbana. El resultante es un desfase en el área y tipo de cobertura de estos dos servicios. Considerando que ambos se distribuyen por similares infraestructuras de cableado, es un tema de provisión de servicio en área y extensión.

**Tabla No23 Redes de Internet y Telefonía Fija en Porcentajes**

<b>ACCESO AREDES DE INTERNET Y TELEFONÍA FIJA EN PORCENTAJES</b>		
<b>RED</b>	<b>PORCENTAJE EN TOTAL</b>	<b>OBSERVACIONES</b>
Telefonía fija	51.6	Concentrado en área urbana
Acceso a internet	90	Disperso y no corresponde al 100% de la población

FUENTE: IEE 2013

En poco tiempo como la tendencia lo manifiesta será un servicio básico el del internet, la población tiene cobertura de servicio en un 90 % disperso entre el 100% de la población, esto quiere decir que es menor el porcentaje de población que tiene acceso a este servicio.

Para los años subsiguientes en el área rural del cantón el gobierno nacional implementara mejoras para que la cobertura en esta zona sea de calidad y en la cantidad que se necesita es muy importante en el turismo para desarrollar el uso de aplicaciones que estén alineadas a las demandas y tendencias de los turistas nacionales e internacionales.

- **5.- TRANSPORTE**

El modelo vial existente si bien tiene una cobertura del 75% está distribuido de modo que los flujos de tránsito que son altos se dan por vías de tipo II o calle de una vía. En particular el circuito de autopistas y vías rápidas está limitado a la existente red intercantonal, y que pasa únicamente por la cabecera cantonal.

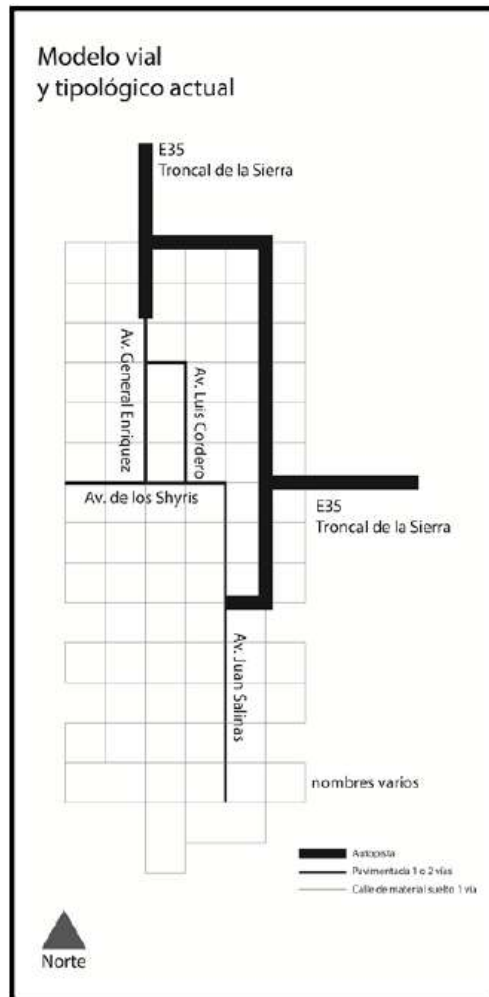
La estructura de vías del cantón está definida por 3 tipos principales de vías. A) Avenidas, B) Calles colectoras y C) Secundarias; distribuidas en una grilla no regular de calles de material suelto o adoquín que cubre el 65% del territorio, una autopista sin un intercambiador o sistema de cambio de tránsito y una red cerrada y sin conexiones internas de calles pavimentadas de 1 o dos vías.

- **PRINCIPAL RED VIAL DEL CANTÓN**

Las vías principales que conectan al cantón Rumiñahui con el cantón Quito, en el sector urbano son:

- ✓ La Av. Ilaló que atraviesa al cantón de forma transversal, uniendo Conocoto con el Tingo.
- ✓ La Troncal Distrital que atraviesa al cantón en todo su ancho (Amaguaña – Pifo).
- ✓ Calle Panzaleos, que une la Av. Mariana de Jesús con la Troncal Metropolitana.
- ✓ La Autopista General Rumiñahui que une el sector del Trébol y atraviesa el Cantón Rumiñahui de forma longitudinal.
- ✓ El Boulevard Santa Clara, que une el sector San Rafael con Sangolquí.
- ✓ La avenida Gral. Enríquez, que enlaza el sector del Triángulo, el centro de Sangolquí y vía a La Leticia.
- ✓ La Av. Mariana de Jesús, que une los sectores de Capelo hasta la calle Pacha.

- **MODELO ESTRUCTURA VIAL ACTUAL**



FUENTE: PD y OT CANTON RUMIÑAHUI, 2014

Este modelo vial actual dificulta el tránsito periférico rápido y limita la movilidad interna. No existen ni están definidas áreas con prioridad para el peatón, así como circuitos de mediana velocidad para salida y entrada a estructuras y equipamientos esenciales. La estructura actual no está conectando el espacio urbano en sentido longitudinal ni transversal, de igual modo genera un cuello de botella en la zona de llegada desde la vía expresa (autopista) al centro de la zona urbana. Existen 3cuellos de botella:

- 1) En la entrada a la zona urbana desde la autopista,
- 2) En la entrada a la zona urbana desde la A35 Troncal de la Sierra que viene desde Pifo.
- 3) En la salida de estas dos anteriores.

- **TRANSPORTE PÚBLICO.**

En el cantón funcionan dos líneas de buses 1) Calsig y 2) Condorvall. La primera cubre las rutas entre Sangolquí, San Fernando, La Moca, Rumipamba hasta la zona de la Virgen. La segunda cubre la ruta desde Sangolqui, Inchalillo, Curipungo, Los Tubos, y San

Antonio. Existen otros servicios de transporte de cooperativas (en su mayoría camionetas) que desde Sangolquí realizan viajes y fletes.

- **PRINCIPALES PROBLEMAS DEL TRANSPORTE PÚBLICO**

El cantón analizado desde su estructura vial es compacto y no posee corredores periféricos y tampoco una estructura vial diferencia por tipologías según tipos de tránsito y su ubicación espacial. En este sentido el transporte no cubre la totalidad del cantón, y en muchas zonas no tiene acceso a zonas pobladas. Si bien la cobertura de transporte se extiende a parroquias no urbanas, el servicio es deficiente y las unidades requieren renovación. La seguridad vial y de las unidades es baja, así como el tipo de sistema de gestión de la logística del transporte.

- **PRINCIPALES PROBLEMAS DE LA MOVILIDAD**

El trazado, así como estructuras urbanas y sus funciones están emplazados sin un plan articulador, por tanto, no están correctamente vinculadas y el sistema vial es ineficiente. Los problemas fundamentales son en la actualidad 1) Circulación peatonal y vehicular en el sector de San Rafael. 2) Falta enlaces viales rápidos hacia zonas del noroeste del cantón, y para conexión con la vía intervalles. 3) Circulación peatonal y parqueos Av. Los Shyris.

La movilidad que posee el cantón es alta se podría decir que es un paso obligado para acceder desde el norte hacia el sur del país, ya que por el cantón atraviesa la arteria del continente más importante que es la Autopista Panamericana.

Posee transporte en todas sus modalidades y las vías de acceso tienen un mantenimiento bueno para poder llegar a cada uno de los atractivos.

## **2.5.- FACTOR CULTURAL**

La identidad cultural de una sociedad está definida históricamente por aspectos múltiples como la cultura, la lengua, las relaciones sociales, los comportamientos colectivos (sistemas de valores y creencias), es decir, el sentido de pertenencia que se va creando individual y colectivamente y que se alimenta de forma continua, con la influencia exterior.

Sin duda la cultura juega un importante rol en el desarrollo de un territorio, de hecho, muchos pueblos y países alrededor del mundo han apostado por una revalorización de lo cultural y patrimonial como eje de su propio desarrollo.

En este contexto el cantón Rumiñahui se ha caracterizado a nivel local y nacional por tener un alto patrimonio cultural sea éste de carácter tangible o intangible. De esta manera el cantón posee una gran riqueza cultural, desde sus fiestas tanto cívicas como de índole religioso, gastronomía, artes trajes típicos, un centro histórico declarado como Patrimonio Cultural del Estado y diversas actividades culturales. Sus manifestaciones culturales, como parte de la identidad cultural que posee pueblo y/o territorio, en el

cantón Rumiñahui se encuentran una gran variedad de expresiones representativas y reconocidas por la población.

### **2.5.1.- Bienes patrimoniales culturales tangibles (oficial)**

#### **Urbano: Centro Histórico de Sangolquí**

##### Espacios públicos

- Parque Juan de Salinas.
- Plaza César Chiriboga.
- Plaza Cívica Rumiñahui.
- Monumento al Colibrí.
- Monumento a la Mazorca.
- Parque Eduardo Kingman (San Rafael).
- Parque Central de la Parroquia Cotogchoa.
- Conjunto de la Iglesia el Señor de los Puentes.

##### Arquitectónico

- Conjunto urbano del Parque Juan de Salinas.
- Conjunto urbano de la Plaza César Chiriboga.
- Conjunto urbano de la calle Montúfar.
- Conjunto urbano de la calle Ascázubi.
- Conjunto Urbano de la calle García Moreno.
- Conjunto Urbano de la calle Sucre.

##### Equipamiento urbano

- Escuela Juan Montalvo.
- Dispensario del Seguro Social.
- Centro Cultural Villa Carmen.
- Casa Municipal Antigua.

##### Religiosas

- Iglesia San Juan Bautista de Sangolquí.
- Capilla de San Francisco.
- Casa Parroquial San Juan Bautista de Sangolquí.
- Iglesia El Señor de los Puentes.
- Iglesia de San Juan de Cotogchoa.
- Capilla Nuestra Señora del Rosario de Mushuñán.
- Iglesia de San Pedro de Taboada.
- Capilla de Chillo Compañía.
- Capilla de La Hacienda San Isidro.

- Capilla de la ex fábrica San Juan.

#### Militares

- Fuerte Militar Santa Bárbara.
- Academia de Guerra.

#### Culturales

- Casa Museo Kingman.

#### Industrial Monumental

- Ex Fábrica el Progreso.
- Ex Fábrica San Juan, hoy Fundación Sociedad General.

#### Vernácula Rural

- Edificaciones antiguas en San Pedro de Taboada.
- Sector antiguo de Cotogchoa.

#### Casas de Hacienda

- Hacienda Chillo Compañía.
- Hacienda Bolivia.
- Hacienda Santa Rosa de Lima.
- Hacienda San Nicolás.
- Hacienda Concepción.
- Hacienda Santa Clara.
- Hacienda Santa Rosa.
- Hacienda La Carriona.
- Hacienda Capelo.
- Hacienda San Isidro.
- Hacienda San Luis.
- Hacienda la Merced de Villota.
- Hacienda Miraflores.
- Hacienda San Agustín.
- Hacienda la Merced de Robalino.
- Hacienda el Cortijo.
- Hacienda San Sebastián.

#### Patrimonio cultural material Mueble

- PINTURA. - Obra del Maestro Eduardo Kingman que reposan en la Casa Museo deArte en San Rafael

- ARMAS. - Colección de armamento en el Museo Militar de la Academia de Guerra.
- RELIGIOSO. - esculturas, pinturas, vitrales con motivos religiosos, retablos, utensilios de la Iglesia San Juan Bautista de Sangolquí.
- ESCULTURA. - Esculturas de la Escuela Quiteña en la Capilla de ChilloCompañía; Escultura de Santa Rosa de Lima de Caspira en la Capilla de Mushuñán.

### **2.5.2.- Patrimonio cantonal**

#### Espacios públicos

- Parque Turismo.
- Plaza 31 de mayo.
- Parque Central de la Parroquia San Pedro.
- Mausoleo del prócer Juan de Salinas.

#### Equipamiento urbano

- Escuela 31 de mayo.
- Centro Recreacional San Sebastián.
- Gruta el Señor de los Puentes.

#### Religiosas

- Capilla de Jatumpungo.
- Capilla de Curipungo.
- Capilla de Nuestra Señora de la Concepción de Fajardo.

#### Vernácula Rural

- Edificaciones antiguas en Fajardo.
- Sector antiguo de Jatumpungo.
- Sector antiguo de Curipungo.
- Sector antiguo de San Fernando.
- Sector antiguo de Loreto.

#### Casas de Hacienda

- Hacienda de San Antonio.
- Hacienda del Suro.
- Hacienda Miraflores.
- Hacienda La Esmeraldita.
- Hacienda La Leticia.
- Hacienda La Esperanza.
- Hacienda Las Magnolias del Carmen.
- Hacienda Las Acacias.



## Arqueológico

- Asentamientos en el Sector de Carlos Gavilanes, barrio San Pablo.
- Ramal del QHAPAC ÑAN.

## Bienes patrimoniales intangibles

- Fiestas del Maíz y del Turismo.
- Celebraciones por la Fundación, Cantonización y Parroquializaciones.
- Fiestas de San Pedro de Taboada.
- Platos típicos (hornado agridulce con mote y tortillas, cuyes a la brasa, fritada, yahuarlocro, seco de chivo, caldo de patas, ají de librillo, caldo de gallina, morcilla de chancho, tamales, ají de cuy).

El patrimonio cultural es el más amplio que posee el cantón es su mayor fortaleza visto desde otro punto. Lo inmaterial y material se conjugan para tener de manera real la oferta con la que cuenta el cantón para el visitante propio y foráneo.

## **2.6.-FACTOR POLÍTICO**

Constituye todos los actores políticos que se encuentran en el cantón para poder elaborar participación y desarrollo en las actividades de la población.

### **2.6.1.- ACTORES**

#### **Actores públicos descentralizados:**

1. Gobierno Autónomo Provincial de Pichincha, sus empresas y entidades adscritas.
2. Gobierno Autónomo Municipal de Rumiñahui y sus empresas.
3. Gobiernos Autónomos Parroquiales de Cotogchoa, Rumipamba.

#### **Actores Privados:**

4. Centro agrícola de Rumiñahui.
5. Cámara de la Construcción de Pichincha, Capítulo Rumiñahui.
6. Representantes de los Centros Comerciales de Rumiñahui.
7. Asociación de comerciantes del mercado de Turismo.
8. Asociación de comerciantes de la Plaza César Chiriboga.
9. Asociación de Comerciantes Minoristas de Rumiñahui.
10. Cámara de Turismo, Capítulo de CAPTUR de Rumiñahui.
11. Federación de Artesanos de Rumiñahui.
12. Grupo de Industriales de Rumiñahui.
13. Colegio de Arquitectos de Rumiñahui.
14. Colegio de Ingenieros Civiles de Pichincha, delegación Rumiñahui.
15. Asociación de transportistas pesados y de pasajeros de Rumiñahui.
16. Asociación de transportes livianos y de camionetas de Rumiñahui.
17. Asociación de Mecánicos Automotrices.

- 18. Asociación de Juristas de Rumiñahui.
- 19. Fundación General Ecuatoriana.

**Actores de la Academia y Centros de Formación Superior:**

- 20. Escuela Politécnica del Ejército.
- 21. Plan de Desarrollo y Ordenamiento Territorial Cantón Rumiñahui.

**Actores sociales del cantón:**

- 22. Federación de Barrios.
- 23. Asociaciones de Barrios.
- 24. Comités de Barrios de Rumiñahui.
- 25. Asociación de la Tercera Edad Unión del Valle.
- 26. Liga Deportiva Cantonal de Rumiñahui.
- 27. Ligas Deportivas de las Parroquias.

**Otros Actores Sociales y Políticos**

- 28. Comité Cívico de Rumiñahui.
- 29. Curia Diocesana Cantonal.
- 30. Fundación Latinoamericana de Estudios, FLEREC.
- 31. Representación de niñas, niños y adolescentes.
- 32. Representación de las mujeres.
- 33. Fundación Virgen de la Merced.
- 34. Casa de la Juventud y tercera Edad.
- 35. Fundación Brazos Abiertos.
- 36. Representantes de ciudadanos con capacidades limitadas.

**Actores Públicos centralizados**

- 37. Gobierno Nacional, sus Ministerios, empresas públicas y entidades adscritas.

**Actores públicos del régimen desconcentrado**

- 38. Las oficinas provinciales y cantonales del Gobierno Nacional, esto es, Ministerios y entidades adscritas que funcionan en el cantón Rumiñahui.

**Tabla No 24.- ESTRUCTURA POLÍTICA DEL CANTÓN**

<b>NIVEL DE GOBIERNO</b>	<b>PARROQUIA</b>	<b>CARGO</b>	<b>NOMBRES Y APELLIDOS</b>	<b>MILITANCIA PARTIDISTA</b>
GAD MUNICIPAL	URBANOS	ALCALDE	Wilfrido Carrera Díaz	CREO
		VICEALCALDE	Santiago Morocho Oña	CREO

		CONCEJAL	Carolina Sánchez Hinojosa	CREO
		CONCEJAL	María Eugenia Sosa Gordillo	IZQUIERDA DEMOCRATICA
		CONCEJAL	Rita Neacato Jaramillo	PARTIDO SOCIAL CRISTIANO
		CONCEJAL	Cristian Coronel Zúñiga	MOVIMIENTO TODOS
		CONCEJAL	Estefanía Montufar Albornoz	MOVIMIENTO COMPROMISO SOCIAL
		RURAL	CONCEJAL	Marco Vinicio Llumiquinga
GAD PARROQUIAL	COTOGCHOA	PRESIDENTE	Héctor Topón	PARTIDO SOCIAL CRISTIANO
		VICEPRESIDENTE	LUIS ALBERTO LOYA	PARTIDO SOCIAL CRISTIANO
		VOCAL	ANA LUCIA VILAÑA	MOVIMIENTO RUMIÑAHUI EN ACCION
		VOCAL	JUAN PABLO PACHACAMA	CREO
		VOCAL	ELSA TOPON	IZQUIERDA DEMOCRATICA
	RUMIPAMBA	PRESIDENTE	VICTOR ALCOSER	AVANZA
		VICEPRESIDENTE	MARIANA TOPON	AVANZA
		VOCAL	GUILLERMO SUNTAXI	AVANZA
		VOCAL	MARIO ALCOSER	IZQUIERDA DEMOCRATICA
		VOCAL	MARINO PLAZA	IZQUIERDA DEMOCRATICA

Elaborado por: Dirección de Turismo

## 2.6.2.-CAPACIDAD OPERATIVA DEL MUNICIPIO EN TURISMO

La capacidad operativa de la Dirección de Turismo se encuentra en buenas manos ya que la experiencia y la profesionalización de los colaboradores es la óptima para poder proponer y sugerir nuevos proyectos en el sector.

**Tabla No25 Capacidad Operativa**

UNIDAD ADMINISTRATIVA	# DE SERVIDORES	PERFIL PROFESIONAL	EXPERIENCIA EN EL PUESTO	NOMBRE DEL CARGO
Dirección de Turismo	8	Ing. Agrónomo	12 años	Director de Turismo
		Lic. Turismo Ecológico	3 años	Analista de Turismo
		Esp. Creación de Empresas Ing. Empresas Turísticas y Áreas Naturales	7 años	Analista de turismo
		Ing. Gestión Turística y Preservación Ambiental	3 años	Analista de turismo
		Ing. Planificación y Desarrollo Turístico	4 años	Técnico de turismo
		Bachiller	17 años	Técnico de turismo
		Bachiller	3 años	Auxiliar
		Bachiller	7 años	Peón

Elaborado por: Dirección de Turismo

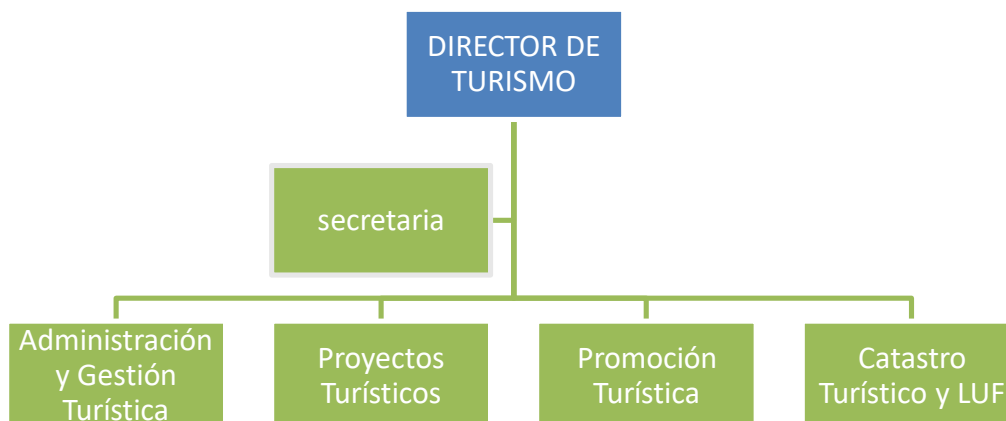
### 2.6.2.1.- ORGÁNICO FUNCIONAL Y ESTRUCTURAL DE LA DIRECCIÓN DE TURISMO

La Dirección de Turismo cuenta con cuatro unidades distribuidas de la siguiente manera:

- Unidad de Administración y Gestión Turística. -Se encarga de ejecutar y dar seguimiento al POA de la dirección además de registrar las estadísticas de turismo receptivo como generar documentos administrativos.

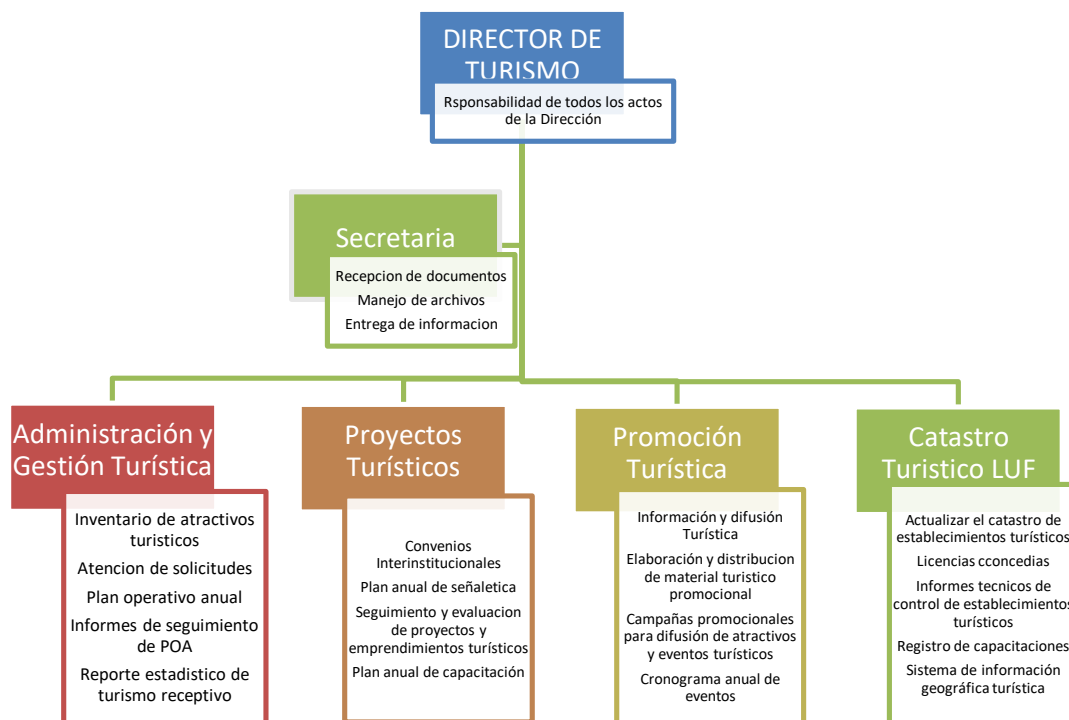
- Unidad de Proyectos Turísticos. -Se encarga del seguimiento y evaluación de proyectos y emprendimientos turísticos, así como del diseño y desarrollo de nuevos productos turísticos
- Unidad de Promoción Turística. -Se encarga de la elaboración y distribución de material turístico promocional también de la difusión de atractivos turísticos y toda actividad que implique dar a conocer los atractivos naturales y culturales tangibles e intangibles que tiene el Cantón.
- Unidad de Catastro Turístico y LUF “Licencia Única de Funcionamiento”. -Está unidad se encarga del catastro de establecimientos turísticos LUF e Informes técnicos de control de establecimientos turísticos.
- Secretaria. -Se encargará del seguimiento de los procesos de las unidades, agenda de la dirección
- Director de Turismo. -Se encarga de gestionar los planes programas y proyectos, así como también de planificar con el equipo las actividades para cumplir tareas, planes y proyectos.

### Ilustración No1.- Orgánico Funcional



Fuente: Dirección de Turismo GADMUR

## Ilustración No2.- Orgánico Estructural



### 2.7.- ATRACTIVOS TURÍSTICOS

#### 2.7.1.- PARROQUIA DE SANGOLQUÍ

La cabecera cantonal cuenta con la mayor cantidad de atractivos entre culturales y un atractivo natural.

- **MANIFESTACIONES CULTURALES**

Son 16 atractivos identificados y autorizados por el Ministerio de Turismo.

**Tabla No 26 Manifestaciones Culturales Sangolquí**

PROVINCIA	CANTÓN	NOMBRE	CATEGORIA	TIPO	SUBTIPO	JERARQUIA	RESULTADOS DE LA EVALUACIÓN TÉCNICA
PICHINCHA	RUMIÑAHUI	FIESTA DEL MAIZ Y TURISMO	MANIFESTACIONES_CULTURALES	ACERVO_CULTURAL_Y_POPULAR	FIESTAS RELIGIOSAS, TRADICIONES Y CREENCIAS POPULARES	3	64,2
PICHINCHA	RUMIÑAHUI	MAUSOLEO JUAN DE SALINAS	MANIFESTACIONES_CULTURALES	ARQUITECTURA	INFRAESTRUCTURA CULTURAL	3	65,8
PICHINCHA	RUMIÑAHUI	MERCADO EL TURISMO	MANIFESTACIONES_CULTURALES	ACERVO_CULTURAL_Y_POPULAR	FERIAS Y MERCADOS	2	58,7
PICHINCHA	RUMIÑAHUI	MONUMENTO AYA HUMA	MANIFESTACIONES_CULTURALES	ARQUITECTURA	MONUMENTOS	2	48,7

PICHINCHA	RUMIÑAHUI	PARQUE EL EJIDO	MANIFESTACIONES_CULTURALES	ARQUITECTURA	INFRAESTRUCTURA RECREATIVA	2	58,3
PICHINCHA	RUMIÑAHUI	PARQUE EL TURISMO	MANIFESTACIONES_CULTURALES	ARQUITECTURA	ESPACIO PÚBLICO	2	55,9
PICHINCHA	RUMIÑAHUI	TOROS POPULARES	MANIFESTACIONES_CULTURALES	ACERVO_CULTURAL_Y_POPULAR	FIESTAS RELIGIOSAS, TRADICIONES Y CREENCIAS POPULARES	2	58,7
PICHINCHA	RUMIÑAHUI	CENTRO CULTURAL VILLA CARMEN	MANIFESTACIONES_CULTURALES	ARQUITECTURA	INFRAESTRUCTURA CULTURAL	3	68,7
PICHINCHA	RUMIÑAHUI	CENTRO COMERCIAL RIVER MALL	MANIFESTACIONES_CULTURALES	ARQUITECTURA	OTRAS INFRAESTRUCTURAS SOCIALES	3	64,5
PICHINCHA	RUMIÑAHUI	HORNADO - SANGOLQUÍ	MANIFESTACIONES_CULTURALES	ACERVO_CULTURAL_Y_POPULAR	GASTRONOMÍA	3	67,7
PICHINCHA	RUMIÑAHUI	IGLESIA SAN JUAN BAUTISTA DE SANGOLQUÍ	MANIFESTACIONES_CULTURALES	ARQUITECTURA	HISTÓRICA / VERNÁCULA	3	62,8
PICHINCHA	RUMIÑAHUI	MONUMENTO AL COLIBRÍ	MANIFESTACIONES_CULTURALES	ARQUITECTURA	MONUMENTOS	2	57,2
PICHINCHA	RUMIÑAHUI	PARQUE ALEGRIA	MANIFESTACIONES_CULTURALES	ARQUITECTURA	ESPACIO PÚBLICO	2	49,5
PICHINCHA	RUMIÑAHUI	PILETA LUMINOSA (SANTA MARIA)	MANIFESTACIONES_CULTURALES	ARQUITECTURA	ESPACIO PÚBLICO	2	58,3
PICHINCHA	RUMIÑAHUI	PLAZA CENTRAL DE SANGOLQUÍ	MANIFESTACIONES_CULTURALES	ARQUITECTURA	ESPACIO PÚBLICO	3	65,8
PICHINCHA	RUMIÑAHUI	QUINTA BOLIVIA	MANIFESTACIONES_CULTURALES	ARQUITECTURA	ÁREA HISTÓRICA	2	43,8

Fuente: Dirección de Turismo

- ATRACTIVO NATURAL**

El atractivo natural único de la parroquia de Sangolquí

**Tabla No27Atractivo Natural Sangolquí**

PROVINCIA	CANTÓN	NOMBRE	CATEGORIA	TIPO	SUBTIPO	JERARQUIA	RESULTADOS DE LA EVALUACIÓN TÉCNICA
PICHINCHA	RUMIÑAHUI	CASCADA KIMSA	ATRATIVOS_NATURALES	RÍOS	CASCADA	2	47

Fuente: Dirección de Turismo

### 2.7.2.-PARROQUIA SAN PEDRO DE TABOADA

Esta parroquia urbana solo posee un atractivo cultural.

**Tabla No 28 Manifestación Cultural San Pedro de Taboada**

PROVINCIA	CANTÓN	NOMBRE	CATEGORIA	TIPO	SUBTIPO	JERARQUIA	RESULTADOS DE LA EVALUACIÓN TÉCNICA
PICHINCHA	RUMIÑAHUI	IGLESIA SEÑOR DE LOS DOS PUENTES	ACIONES_CURQUITECTUR		HISTÓRICA / VERNÁCULA	2	51,4

Fuente: Dirección de Turismo

### 2.7.3.- PARROQUIA DE SAN RAFAEL

Cuenta con un atractivo cultural.

**Tabla No 29 Manifestación Cultural San Rafael**

PROVINCIA	CANTÓN	NOMBRE	CATEGORIA	TIPO	SUBTIPO	JERARQUIA	RESULTADOS DE LA EVALUACIÓN TÉCNICA
PICHINCHA	RUMIÑAHUI	PARQUE EDUARDO KINGMAN	MANIFESTACIONES CULTURALES	ARQUITECTURA	ESPACIO PÚBLICO	2	56,6

Fuente: Dirección de Turismo

### PARROQUIA RUMIPAMBA

En el sector rural es donde se concentran los atractivos de carácter natura con 7 identificados.

**Tabla No 30 Atractivo Natural Rumipamba**

PROVINCIA	CANTÓN	NOMBRE	CATEGORIA	TIPO	SUBTIPO	JERARQUIA	RESULTADOS DE LA EVALUACIÓN TÉCNICA
PICHINCHA	RUMIÑAHUI	BOSQUE CEDRILLOS	ATRACTIVOS NATURALES	BOSQUES	PARAMO	2	53,9
PICHINCHA	RUMIÑAHUI	CASCADA CÓNDOR MACHAY	ATRACTIVOS NATURALES	RIOS	CASCADA	2	53,4
PICHINCHA	RUMIÑAHUI	CASCADA LAS GEMELAS	ATRACTIVOS NATURALES	RIOS	CASCADA	2	51,9
PICHINCHA	RUMIÑAHUI	CASCADA NIDO DE CURIQUINGUE	ATRACTIVOS NATURALES	RIOS	CASCADA	2	52,4
PICHINCHA	RUMIÑAHUI	CASCADA SUEÑO DE NOVIA	ATRACTIVOS NATURALES	RIOS	CASCADA	2	53,2
PICHINCHA	RUMIÑAHUI	CUEVAS DEL ARCOIRIS	ATRACTIVOS NATURALES	FENÓMENOS ESPELEOLÓGICOS	CUEVA O CAVERNA	2	53,9
PICHINCHA	RUMIÑAHUI	VERTIENTE LOS SAUCOS	ATRACTIVOS NATURALES	RIOS	CASCADA	2	53,9

Fuente: Dirección de Turismo

### 2.7.4 ATRACTIVOS APROBADOS POR EL MINISTERIO DE TURISMO

**Tabla No 31. Manifestación Cultural**

	PROVINCIA	CANTÓN	NOMBRE
1	PICHINCHA	RUMIÑAHUI	FIESTA DEL MAIZ Y TURISMO
2	PICHINCHA	RUMIÑAHUI	MAUSOLEO JUAN DE SALINAS
3	PICHINCHA	RUMIÑAHUI	MERCADO EL TURISMO
4	PICHINCHA	RUMIÑAHUI	MONUMENTO AYA HUMA
5	PICHINCHA	RUMIÑAHUI	PARQUE EL EJIDO
6	PICHINCHA	RUMIÑAHUI	PARQUE EL TURISMO
7	PICHINCHA	RUMIÑAHUI	TOROS POPULARES
8	PICHINCHA	RUMIÑAHUI	CENTRO CULTURAL VILLA CARMEN
9	PICHINCHA	RUMIÑAHUI	BOSQUE CEDRILLOS



10	PICHINCHA	RUMIÑAHUI	CASCADA CÓNDROR MACHAY
11	PICHINCHA	RUMIÑAHUI	CASCADA KIMSA
12	PICHINCHA	RUMIÑAHUI	CASCADA LAS GEMELAS
13	PICHINCHA	RUMIÑAHUI	CASCADA NIDO DE CURIQUINGUE
14	PICHINCHA	RUMIÑAHUI	CASCADA SUEÑO DE NOVIA
15	PICHINCHA	RUMIÑAHUI	CENTRO COMERCIAL RIVER MALL
16	PICHINCHA	RUMIÑAHUI	CUEVAS DEL ARCOIRIS
17	PICHINCHA	RUMIÑAHUI	HORNADO - SANGOLQUÍ
18	PICHINCHA	RUMIÑAHUI	IGLESIA SAN JUAN BAUTISTA DE SANGOLQUÍ
19	PICHINCHA	RUMIÑAHUI	MONUMENTO AL COLIBRÍ
20	PICHINCHA	RUMIÑAHUI	PARQUE ALEGRIA
21	PICHINCHA	RUMIÑAHUI	PILETA LUMINOSA (SANTA MARIA)
22	PICHINCHA	RUMIÑAHUI	PLAZA CENTRAL DE SANGOLQUÍ
23	PICHINCHA	RUMIÑAHUI	QUINTA BOLIVIA
24	PICHINCHA	RUMIÑAHUI	VERTIENTE LOS SAUCOS
25	PICHINCHA	RUMIÑAHUI	IGLESIA SEÑOR DE LOS DOS PUENTES
26	PICHINCHA	RUMIÑAHUI	PARQUE EDUARDO KINGMAN

Fuente: Dirección de Turismo

## 2.8.-TIPOS DE TURISMO

Los tipos de turismo que se encuentran en el cantón Rumiñahui son los siguientes:

**2.8.1.- Agroturismo.** - El turista mantiene contacto con la vida rural y con alguna actividad turística que implique interactuar con la naturaleza, en el cantón actualmente se cuenta con un convenio de cooperación con la academia en el cual se está iniciando un proyecto agro turístico en el sector de la parroquia rural de Cotogchoa que tiene 4 fases y actualmente está en la fase de diagnóstico.



Fuente: Dirección de Turismo

Fotografía 3 y 4: Proyecto Agroturístico Cotogchoa

**2.8.2.-Ecoturismo.** -Es la actividad turística que se desarrolla sin alterar el equilibrio del medio ambiente y evitando los daños a la naturaleza. En este ámbito se reconoce a represas, fincas ecológicas que poseen estructuras amigables con la naturaleza que permiten disfrutar de las bellezas del cantón. Este tipo de turismo se lo puede realizar en la cascada Condor Machay y Vilatuña en la parroquia rural de Rumipamba.



Fotografía 5: **Cascada Cóndor Machay**  
Fuente: Dirección de Turismo



Fotografía 6: **Cascada Vilatuña**  
Fuente: Dirección de Turismo

**2.8.5.-Turismo cultural.** -Una forma de turismo alternativo con actividades y manifestaciones culturales en donde se interpreta la autenticidad y expresan el dinamismo e imaginación de la gente de la localidad. En el cantón se cuenta con monumentos, plazas y parques, el museo de arte Eduardo Kingman, centro cultural Villa Carmen, toros populares, artesanías, fiestas populares religiosas, fiestas de cantonización.



Fotografía 7: Centro Cultural Villa El Carmen  
Fuente: Dirección de Turismo



Fotografía 8: Monumento a la sed  
Fuente: Dirección de Turismo



Fotografía 9: Parque Juan de Salinas  
Fuente: Dirección de Turismo



Fotografía 10: Monumento El Colibrí  
Fuente: Dirección de Turismo



Fotografía 11: Monumento El Maíz  
Fuente: Dirección de Turismo



Fotografía 12: Paseo Procesional del Chagra  
Fuente: Dirección de Turismo

**2.8.8.-Turismo gastronómico.** -Es una aventura culinaria donde se visitan restaurantes, mercados y ferias. En el cantón existen una gran variedad de establecimientos en donde se expenden comidas como: el hornado, el cuy, la trucha, cariucho, caucaras y otros platos deliciosos que los turistas nacionales y extranjeros pueden degustar y se los puede encontrar lo siete días de la semana.



Fotografía 13,14, y 15: Platos Típicos del Cantón Rumiñahui  
Fuente: Dirección de Turismo

**2.8.9.- Turismo patrimonial.** -El turista identifica como turismo a los bienes tangibles o intangibles que posee un territorio. En el cantón se cuenta con gran cantidad de bienes patrimoniales, pero no se difunde este tipo de turismo pese a tener un casco colonial.



Fotografía 16: Pileta del Parque Juan de Salinas  
Fuente: Dirección de Turismo

**2.8.10.-Turismo religioso.** -El turista acude a los sitios santos que representan lugares de devoción y de peregrinaje. El cantón se caracteriza por su profunda fe católica. En semana santa se realiza varios actos religiosos como el tradicional “Vía Crucis” en el que participan fieles devotos para representar a personajes bíblicas. El evento inicia en el barrio San Sebastián, a la altura de la Plaza Cívica Rumiñahui, continua por la Av. Abdón Calderón y termina en la iglesia San Juan Bautista donde acuden turistas nacionales e internacionales a presenciar dicha devoción.



Fotografía 17: Procesión de Semana Santa  
Fuente: Dirección de Turismo



Fotografía 18: Procesión de Semana Santa  
Fuente: Dirección de Turismo

**2.8.11. Turismo urbano.** -Este tipo de turismo se desarrolla específicamente dentro de una ciudad (o cualquier espacio geográfico urbano). El cantón cuenta con dos centros comerciales San Luis Shopping y River Mall que se encuentran ubicados estratégicamente para la visita de los turistas.



Fotografía 19: Centro Comercial San Luis Shopping  
Fuente: Dirección de Turismo



Fotografía 20: Centro Comercial River Mall  
Fuente: Dirección de Turismo

**2.8.13.- Turismo aventura.** -Este tipo de turismo se relaciona con actividades de aventura o riesgo, en el cantón no se aplica, sin embargo, existen los espacios para poder implementar en las zonas rurales.





Fotografía 21: Pared de escalada  
Fuente: Dirección de Turismo

**2.8.15.-Turismo rural.** -Son las actividades agrícolas que se realizan en la vida rural, en la parroquia de Rumipamba tiene la visita a la cascada, además se puede degustar de la gastronomía típica gracias a los establecimientos que existen manejados por gente del sector.



Fotografía 22: Parroquia Rumipamba  
Fuente: Dirección de Turismo

## **2.9.-PLANTA TURÍSTICA**

La planta turística corresponde aquellas empresas que facilitan al turista la permanencia en el lugar de destino (alojamiento, restauración, esparcimiento, desplazamiento, etc.). Estos servicios suelen darse en el destino al que el turista visita.

### 2.9.1.-ALOJAMIENTO

Actualmente en el cantón existen 34 establecimientos catastrados por parte del Ministerio de Turismo, entre categorías desde 1 estrella hasta 3 estrellas, teniendo diversidad para el turista.

**Tabla No 32.-Alojamiento**

NO.	NOMBRE COMERCIAL	CLASIFICACIÓN	CATEGORÍA	TOTAL HABITACIONES	TOTAL CAMAS	TOTAL PLAZAS
1	HOSTERIA SOMMERGARTEN	Hostería	3 Estrellas	20	42	41
2	SUEÑOS DEL VALLE	Hostal	1 Estrella	18	31	31
3	MANSIÓN SAMZARA	Hostería	3 Estrellas	11	27	27
4	MANSIÓN SAMZARA HOSTELERIA	Hostería	PRIMERA	11	11	22
5	RESIDENCIAL JOSE CARLOS	Hostal	1 Estrella	7	7	7
6	CENTRO REAL 3	Hostal	1 Estrella	10	13	13
7	EL PORTAL LA TOLA	Hostal	1 Estrella	25	35	35
8	CHILLO REAL	Hostal	1 Estrella	16	18	18
9	SAN MATEO	Hostal	1 Estrella	13	26	26
10	SOL DE RUMIÑAHUI	Hostal	3 Estrellas	19	28	28
11	EL PORTAL DE SANGOLQUI	Hostal	1 Estrella	12	15	15
12	EL PORTAL	Hostal	1 Estrella	12	21	21
13	DEL RIVER	Hotel	2 Estrellas	26	38	38
14	CAPELO	Hostal	1 Estrella	9	9	9
15	SIERRALUNA	Hostal	2 Estrellas	16	31	31
16	CUCAYO DE RUMIPAMBA EL	Hostería	TERCERA	7	12	14
17	KEVIN DE SAN ISIDRO	Hostal	1 Estrella	11	12	12
18	HOSTERÍA LA QUINTA RESORT	Hostería	3 Estrellas	15	27	31
19	SAN SEBASTIAN	Hostal	1 Estrella	9	15	15
20	GRAN MIRADOR	Hostal	2 Estrellas	14	30	30
21	D' WASHO Y RECEPCIONES	Hotel	2 Estrellas	8	11	11
22	HOSTERÍA DEL RÍO	Hostería	3 Estrellas	16	40	40
23	HOSTAL RUMIÑAHUI	Hostal	1 Estrella	15	27	27
24	CENTRO REAL	Hostal	1 Estrella	18	20	20
25	RUTA COTOPAXI	Hotel	2 Estrellas	6	13	13
26	RESTAURANTE LA SUITE	Hostal	2 Estrellas	6	10	10
27	VALLENОВО	Hostal	2 Estrellas	12	25	25
28	ANTISANA II	Hotel	2 Estrellas	11	20	20
29	SAN RAFAEL	Hostal	1 Estrella	8	14	14
30	SERVASAN S.A.	Hostería	3 Estrellas	17	36	36
31	HOSTERIA LA CARRIONA	Hostería	3 Estrellas	30	48	48
32	LA CARRIONA	Hostería	PRIMERA	33	63	63
33	RESUNIV	Hostal	3 Estrellas	17	26	28
34	FINCA COTOPAXIPUNGO	Hostería	5 Estrellas	22	40	42

Fuente: Dirección de Turismo 2019

## 2.9.2.- ALIMENTOS Y BEBIDAS

En el cantón Rumiñahui se encuentran 300 establecimientos categorizados por el Ministerio de Turismo en entre categoría de una a tres, cabe recalcar que estos establecimientos continuamente se encuentran en procesos de supervisión por el órgano rector y técnicos del Gadmur.

**Tabla No 33.-Alimentos y Bebidas**

NO.	NOMBRE COMERCIAL	CLASIFICACIÓN	CATEGORÍA	MESAS	MESAS-PLAZAS
1	HELADERIA LOS ALPES	FUENTE DE SODA	PRIMERA	10	40
2	FONTANA HELADERIA No 6	FUENTE DE SODA	PRIMERA	5	20
3	FONTANA HELADERIA NO 2	FUENTE DE SODA	TERCERA	12	48
4	BARRANCO EL	Restaurante	TERCERA	21	84
5	LOS OJOS DE NIHILA	FUENTE DE SODA	TERCERA	8	32
6	CEVICHE DE LA RUMIÑAHUI No 9	Restaurante	SEGUNDA	28	112
7	KAMOCHAS BAR CAFETERIA	Bar	TERCERA	13	52
8	ANZUELO DE ORO EL	Restaurante	SEGUNDA	16	64
9	CABAÑA BAR RESTAURANT LA	Bar	TERCERA	10	40
10	VERDAD DE LA VACA, LA	Restaurante	TERCERA	18	72
11	SWITE LIVE	Restaurante	CUARTA	8	32
12	SABOR MANABITA	Restaurante	TERCERA	16	64
13	HACIENDA LOS ARRIEROS III	Restaurante	SEGUNDA	27	108
14	EMPANADA REPUBLIK	FUENTE DE SODA	TERCERA	8	32
15	CASONA BAR DISCOTEC	Bar	TERCERA	10	40
16	RINCÓN PAISA EL	Bar	SEGUNDA	14	56
17	RINCÓN PAISA EL	Restaurante	TERCERA	20	80
18	ISLA 7803 # 1 R&S KARAOKE LA	Bar	TERCERA	12	48
19	SPORTING PUB	Restaurante	TERCERA	10	40
20	TOMATADA PIZZERIA, LA	FUENTE DE SODA	TERCERA	6	24
21	CONCHITAS Y CAZUELAS	Restaurante	TERCERA	25	100
22	ATIMASA SAN RAFAEL	FUENTE DE SODA	TERCERA	3	12
23	PINGÜINO	FUENTE DE SODA	PRIMERA	6	24
24	SWEET & COFFEE No 6	Cafetería	PRIMERA	10	40
25	NATURALISSIMO	FUENTE DE SODA	SEGUNDA	3	12
26	MEDEL COLIBRI	FUENTE DE SODA	TERCERA	8	32
27	BUFFALOS GRILL THE	Restaurante	CUARTA	10	40
28	FUENTE DE SODA FERCHOS S PIZZA	FUENTE DE SODA	TERCERA	7	28
29	FERCHO' S PIZZA	FUENTE DE SODA	TERCERA	6	24
30	PLAZZA SPORT PIZZERIA	Restaurante	CUARTA	10	40
31	ROMY	Restaurante	CUARTA	5	20
32	TACA BRON'S	Restaurante	TERCERA	13	52
33	POLLO SABROSO	Restaurante	TERCERA	18	72
34	MARISQUERIA DEL RIO	Restaurante	SEGUNDA	4	16
35	COSTEÑITA Y SU SASON LA	Restaurante	CUARTA	10	40
36	MEI HUA	Restaurante	TERCERA	10	40
37	MI TACITA DE CAFÉ	Cafetería	SEGUNDA	6	24
38	SASÓN Y SABOR DELICIA MANABITA	Restaurante	CUARTA	9	36

39	CEVICHERIA Y MENESTRA DON ZAMI	Restaurante	CUARTA	10	40
40	AROMA COFFE SHOP	Cafetería	TERCERA	3	12
41	EL CALLEJÓN DE EDUARDO	Restaurante	TERCERA	8	32
42	CEVICHERIA LA YAPA	Restaurante	CUARTA	12	48
43	CEVICHERIA MI CHOLI	Restaurante	TERCERA	7	28
44	CEVICHE Y MENESTRAS DEL VALLE	Restaurante	TERCERA	15	60
45	HELADOS DE PAILA AMARILYS	FUENTE DE SODA	TERCERA	5	20
46	SPACE	Restaurante	CUARTA	6	24
47	SABORES DEL VALLE SDV VH	Restaurante	TERCERA	7	28
48	YOGU FRUT & CREPES	FUENTE DE SODA	TERCERA	4	16
49	HOT DOG DEL MANGUE LOS	FUENTE DE SODA	SEGUNDA	2	8
50	PETITE CHEF LA	Restaurante	CUARTA	8	32
51	SAN VICHE	Restaurante	SEGUNDA	9	36
52	HORNADOS DOÑA FABY No 3	Restaurante	PRIMERA	8	32
53	HORNADOS DOÑA FABY No 1	Restaurante	TERCERA	20	80
54	WESTERNBAR No 3	Restaurante	PRIMERA	40	160
55	ROMBOY	Restaurante	TERCERA	14	56
56	PATRICIA	Restaurante	CUARTA	15	60
57	PAILA CHUCCHUCARAS LA	Restaurante	TERCERA	30	120
58	GABRIELITA	Restaurante	CUARTA	10	40
59	DULCE PLACER	FUENTE DE SODA	SEGUNDA	2	8
60	HELADERIA FONTANA	FUENTE DE SODA	TERCERA	7	28
61	POLLO SALSERO	Restaurante	SEGUNDA	4	16
62	PINCHOS STEAK HOUSE	FUENTE DE SODA	TERCERA	9	36
63	ARRIERO STEAK HOUSE EL	Restaurante	SEGUNDA	16	64
64	CLUB SANDWICH	Cafetería	CUARTA	7	28
65	FLORIDA	Restaurante	TERCERA	27	108
66	MOTES DE LA ATAHUALPA	Restaurante	TERCERA	10	40
67	ARUBA	FUENTE DE SODA	SEGUNDA	6	24
68	BUKANA'S	Bar	SEGUNDA	15	60
69	YALO'S	FUENTE DE SODA	PRIMERA	8	32
70	CASA VECCHIA	Restaurante	SEGUNDA	12	48
71	CON SABOR A ECUADOR	FUENTE DE SODA	TERCERA	3	12
72	SABORES DE HONG KONG	Restaurante	PRIMERA	7	28
73	CABAÑA TROPICAL	FUENTE DE SODA	SEGUNDA	3	12
74	ASADERO DON POLLO	Restaurante	TERCERA	8	32
75	COLLAGE CAFE GALERIA	Cafetería	TERCERA	5	20
76	SANDRITA	Restaurante	CUARTA	10	40
77	BRUNO'S BRATWURST	FUENTE DE SODA	TERCERA	8	32
78	CASITA DE TEJA	Restaurante	TERCERA	12	48
79	ORQUIDEAS LAS	Restaurante	TERCERA	15	60
80	QUICK JUICE & DELICIAS PA ' TI	FUENTE DE SODA	PRIMERA	10	40
81	CAMPO VIEJO EMPANADAS GOURMET	FUENTE DE SODA	SEGUNDA	8	32
82	POLIBURGUER	FUENTE DE SODA	TERCERA	9	36
83	CAJA CHINA DE PICA Y PASA LA	Restaurante	CUARTA	9	36
84	BIGOTE EL	Restaurante	TERCERA	10	40
85	PIZZA PLANET	Restaurante	TERCERA	10	40

86	PAILAS DE MI SUEGRA LAS	Restaurante	SEGUNDA	36	144
87	CARBÓN ARDIENTE-BURGUER'S EL	FUENTE DE SODA	TERCERA	2	8
88	JUGOS NATURALES DEL VALLE	FUENTE DE SODA	TERCERA	3	12
89	MINIMERCADO SELEC	FUENTE DE SODA	TERCERA	2	8
90	PIZZA S.A.	Restaurante	SEGUNDA	17	68
91	PINCHES TACOS	FUENTE DE SODA	TERCERA	10	40
92	PARADERO SAN PEDRITO No 2	Restaurante	TERCERA	45	180
93	PAILÓN DE MUSHUÑIAN EL	Restaurante	TERCERA	10	40
94	POLLOS A LA BRASA MAYITA	Restaurante	CUARTA	17	68
95	RESTAURANTE EL CENTRO DEL CHUCHAQUI	Restaurante	CUARTA	10	40
96	LAS ROLLINGAS DEL VALLE	Restaurante	TERCERA	10	40
97	SABROSURA DEL VALLE LA	Restaurante	CUARTA	13	52
98	VHD RICOS HELADOS	FUENTE DE SODA	SEGUNDA	5	20
99	VHD RICOS HELADOS	FUENTE DE SODA	PRIMERA	10	40
100	PARADERO SAN PEDRITO No 1	Restaurante	TERCERA	20	80
101	PIZZAS DEL VALLE LAS	FUENTE DE SODA	SEGUNDA	2	8
102	PIZZAS DEL VALLE LAS	FUENTE DE SODA	TERCERA	4	16
103	VACAMUUYYYY RICA LA	Restaurante	SEGUNDA	4	16
104	CEVICHERIA SEÑOR ENCEBOLLADO	Restaurante	CUARTA	10	40
105	PARADERO DIEGUITO	Restaurante	TERCERA	42	168
106	MENUDOS EVITA	Restaurante	TERCERA	9	36
107	ASADERO REY POLLO	Restaurante	CUARTA	12	48
108	MARCELO'S STEAK HOUSE	Restaurante	CUARTA	18	72
109	KARIOKING	Restaurante	TERCERA	11	44
110	FONTANA HELADERIA	FUENTE DE SODA	SEGUNDA	10	40
111	VOCES	Bar	TERCERA	9	36
112	DULCE PLACER ESPE	FUENTE DE SODA	SEGUNDA	5	20
113	MESSIE SANDUCHES	Restaurante	TERCERA	12	48
114	ZOILO'S CAFETERIA	Cafetería	TERCERA	10	40
115	PARADERO LAS VEGAS	Restaurante	CUARTA	10	40
116	FRUTOTECA	FUENTE DE SODA	SEGUNDA	10	40
117	PALENQUE ANTOJITOS MEXICANOS EL	Restaurante	TERCERA	7	28
118	MARACANA DEL VALLE	Restaurante	CUARTA	8	32
119	PATY'S FROZEN & CAKES CAFETERIA	FUENTE DE SODA	TERCERA	4	16
120	PROVENCE LA	Restaurante	PRIMERA	11	44
121	YOGURT LIGHT	FUENTE DE SODA	SEGUNDA	4	16
122	FAST FOOD "JOGA BONITO"	Restaurante	CUARTA	10	40
123	ASADERO SAN SEBASTIAN	Restaurante	TERCERA	9	36
124	BIRRA RETRO -BAR, LA	Bar	SEGUNDA	24	96
125	BIRRA RETRO BAR, LA	Restaurante	SEGUNDA	24	96
126	RINCON DEL SABOR MANABITA EL	Restaurante	CUARTA	12	48
127	RUNA URCU DEL PASOCHOA	Restaurante	PRIMERA	7	28
128	PARRILLA D'SOL LA	Restaurante	CUARTA	8	32
129	CHACARERO JOE BURGUER No 2	FUENTE DE SODA	TERCERA	10	40
130	ARKADIA PUB COFFEE & KARAOKE	FUENTE DE SODA	TERCERA	8	32
131	OH! LALA FROZEN YOGURTH	FUENTE DE SODA	SEGUNDA	4	16

132	CAFETERIA EL BURRO	Cafetería	CUARTA	4	16
133	CAMPO DE GRANO	FUENTE DE SODA	TERCERA	9	36
134	CAFÉ COLONIAL	Cafetería	CUARTA	5	20
135	CHACARERO JOE BURGUER	FUENTE DE SODA	SEGUNDA	8	32
136	100% MANABA	Restaurante	CUARTA	8	32
137	SALTEÑAS EMPANADAS BOLIVIANAS	Cafetería	CUARTA	5	20
138	YCONOS BY SPECIAL	FUENTE DE SODA	TERCERA	6	24
139	TRADICIÓN SANGOLQUILEÑA LA	Restaurante	CUARTA	7	28
140	DELICIAS DE MAMA MICHE DE SANGOLQUI LAS	Restaurante	TERCERA	20	80
141	SOLÉ RANCH STEAK HOUSE, LA	Restaurante	SEGUNDA	13	52
142	HERENCIA DE LA ABUELA	Restaurante	SEGUNDA	20	80
143	HELADERIA VICTORIA	FUENTE DE SODA	TERCERA	4	16
144	TAITA CALO	Restaurante	TERCERA	10	40
145	PIAZZA DE LA PIZZA LA	FUENTE DE SODA	TERCERA	4	16
146	DELICIAS LAS	Restaurante	CUARTA	10	40
147	MISTER ANGUS	Restaurante	SEGUNDA	6	24
148	MISTER ANGUS STEAK HOUSE	FUENTE DE SODA	TERCERA	2	8
149	PIZZERIA YISU'S	Restaurante	CUARTA	7	28
150	DON PEPE	Restaurante	TERCERA	5	20
151	ZONA VIPS TU BURGUER	FUENTE DE SODA	TERCERA	4	16
152	MAGICO ORIENTAL C.C SAN LUIS	Restaurante	TERCERA	10	40
153	LA PAILA	Restaurante	TERCERA	10	40
154	NOVA ENTRETAIMENT	Discoteca	SEGUNDA	12	48
155	HAMBURGUER PIMS	Cafetería	SEGUNDA	10	40
156	PATAS ARRIBA	Restaurante	TERCERA	10	40
157	DVANY COFFEE	FUENTE DE SODA	SEGUNDA	6	24
158	ZAMBRANO MIELES GRELSY VANESSA	Restaurante	CUARTA	12	48
159	BOCADILLOS DEL MANABA LOS	Restaurante	CUARTA	7	28
160	POLLOS EL ARRIERO	Restaurante	CUARTA	10	40
161	SPANES No 7	Restaurante	PRIMERA	8	32
162	PALMAR DEL VALLE	Restaurante	TERCERA	12	48
163	PUNTO Y COMA	FUENTE DE SODA	TERCERA	8	32
164	TOFFEE ICE CREAM	FUENTE DE SODA	PRIMERA	5	20
165	PUERTO 593	FUENTE DE SODA	TERCERA	5	20
166	JUANA PINO	Restaurante	TERCERA	7	28
167	ASADERO LA ESQUINA DE ALES	Restaurante	TERCERA	10	40
168	VACA LOCA	Restaurante	TERCERA	5	20
169	HELADERIA JUSHEID	FUENTE DE SODA	SEGUNDA	4	16
170	LUZ DEL AMANECER	FUENTE DE SODA	SEGUNDA	6	24
171	VALI	Bar	TERCERA	10	40
172	VALI	Cafetería	TERCERA	10	40
173	SAKAE	FUENTE DE SODA	SEGUNDA	8	32
174	COLONIAL	Restaurante	CUARTA	15	60
175	ONDE PEPE DE SANGOLQUI	Restaurante	TERCERA	5	20
176	CRAZY PORKY	Restaurante	TERCERA	8	32

177	<b>CAMARON REVENTADO POR LIBRAS</b>	Restaurante	CUARTA	10	40
178	<b>ISLA 2, LA</b>	Bar	TERCERA	10	40
179	<b>ISLA 7803 # 2 R&amp;S KARAOKE LA</b>	Bar	TERCERA	20	80
180	<b>MONGOS VALLE DE LOS CHILLOS</b>	Bar	TERCERA	20	80
181	<b>MONGOS VALLE DE LOS CHILLOS</b>	Restaurante	TERCERA	34	136
182	<b>ENCOCADO LA COMIDA ESMERALDEÑA EL</b>	Restaurante	TERCERA	16	64
183	<b>CHIFA CHUNG HWA</b>	Restaurante	TERCERA	13	52
184	<b>PIZZAS DEL VALLE LAS</b>	FUENTE DE SODA	SEGUNDA	2	8
185	<b>CHIFA CASA HONEY</b>	Restaurante	CUARTA	13	52
186	<b>SOL ORIENTAL No 1</b>	Restaurante	CUARTA	33	33
187	<b>EMPANADAS EL HUASO CHILENO</b>	Cafetería	TERCERA	6	24
188	<b>CASITA DEL CUY LA</b>	Restaurante	CUARTA	8	32
189	<b>CREACION DE LAS CONCHITAS LA</b>	Restaurante	TERCERA	8	32
190	<b>SUPER MENESTRAS DE LA MICHELENA LA</b>	Restaurante	TERCERA	4	16
191	<b>CABEZONES DEL FUTBOL LOS</b>	Restaurante	TERCERA	10	40
192	<b>ZONA PIZZERIA LA</b>	FUENTE DE SODA	TERCERA	7	28
193	<b>COMIDA CRIOLLA</b>	Restaurante	CUARTA	10	40
194	<b>JOSÉ EL CAPITAN CANGREJO</b>	Restaurante	CUARTA	14	56
195	<b>PANZUG</b>	Cafetería	TERCERA	4	16
196	<b>HOT DOGS DE LA GONZALEZ SUAREZ LOS</b>	FUENTE DE SODA	TERCERA	4	16
197	<b>ODEON RESTAURANTE</b>	Restaurante	SEGUNDA	6	24
198	<b>DIEGUITO SUC. 1</b>	Restaurante	TERCERA	60	240
199	<b>PUERTO OSTION CEVICHERIA</b>	Restaurante	TERCERA	10	40
200	<b>PIZZERIA SALVATORE</b>	Restaurante	CUARTA	8	32
201	<b>THE COFFE CAKE</b>	Cafetería	SEGUNDA	5	20
202	<b>RESTAURANTE MULTIPOLLO</b>	Restaurante	TERCERA	15	60
203	<b>CHIFA LONG CHENG</b>	Restaurante	TERCERA	19	76
204	<b>RESTAURANTE SAN PEDRO</b>	Restaurante	CUARTA	10	40
205	<b>CAFETITO</b>	Cafetería	CUARTA	6	24
206	<b>MOON CAFÉ</b>	Cafetería	TERCERA	10	40
207	<b>SR ENCEBOLLADO Y LA SRA BANDERA</b>	Restaurante	TERCERA	20	80
208	<b>KAFRA EXPRES, LA</b>	Restaurante	TERCERA	10	40
209	<b>BLEU CONTAINER SHAWARMA STUDIO</b>	FUENTE DE SODA	TERCERA	8	32
210	<b>PICHIRILO</b>	FUENTE DE SODA	TERCERA	15	60
211	<b>PUNTO EL</b>	FUENTE DE SODA	TERCERA	12	48
212	<b>ALITAS DEL CADILAC</b>	Restaurante	TERCERA	24	96
213	<b>TIPICO DE VOS</b>	FUENTE DE SODA	TERCERA	6	24
214	<b>MINIMARKET CAFE EL RANCHO</b>	FUENTE DE SODA	TERCERA	4	16
215	<b>CHIFA LONG CHENG DEL VALLE</b>	Restaurante	TERCERA	13	52
216	<b>MACLAREN'S</b>	Bar	TERCERA	15	60
217	<b>MINIMAL</b>	Restaurante	SEGUNDA	10	40
218	<b>HELADERIA ENRIKOS</b>	FUENTE DE SODA	TERCERA	4	16
219	<b>PHIN POLLO SIEMPRE MAS</b>	Restaurante	TERCERA	13	52

220	THE BEST FAST FOOD	FUENTE DE SODA	SEGUNDA	8	32
221	DANKU RESTAURANT	Restaurante	SEGUNDA	20	80
222	ESPERANZA LA	Restaurante	CUARTA	17	68
223	DIEGUITO	Restaurante	TERCERA	40	160
224	LOS SEKOS PLATOS TIPICOS ECUATORIANOS	Restaurante	PRIMERA	5	20
225	CHIFA OCEANO	Restaurante	CUARTA	10	40
226	SAN PIETRO	Restaurante	CUARTA	4	16
227	CHURUN MERU	FUENTE DE SODA	TERCERA	6	24
228	SAN ISRAELO	Restaurante	TERCERA	15	60
229	SEKOS PLATOS TIPICOS ECUATORIANOS LOS	Restaurante	SEGUNDA	7	28
230	SACA LA RESACA CEVICHERIA	Restaurante	TERCERA	15	60
231	HAPPY BELLY	Restaurante	TERCERA	8	32
232	CHIFA MELIN	Restaurante	TERCERA	12	48
233	FIVE FOOD	Restaurante	TERCERA	9	36
234	CHIFA SIGLO	Restaurante	TERCERA	10	40
235	CHIFA QUE RICO	Restaurante	TERCERA	10	40
236	CHIFA NEPTUNO	Restaurante	TERCERA	12	48
237	TAITA LOMO	Restaurante	TERCERA	10	40
238	THE GRANTS BUFFET	Restaurante	SEGUNDA	100	400
239	CHIFA LONG CHENG HUA	Restaurante	CUARTA	10	40
240	CHIFA FUJIAN	Restaurante	CUARTA	10	40
241	SABORES DE HONG KONG	Restaurante	CUARTA	7	28
242	HELADOS CORFU No. 6	FUENTE DE SODA	PRIMERA	15	60
243	FOOD LEE	Restaurante	TERCERA	12	48
244	CH FARINA No 6	Restaurante	PRIMERA	20	80
245	PIZZA HUT No 13	FUENTE DE SODA	SEGUNDA	8	32
246	PIZZA HUT No 5	Restaurante	SEGUNDA	26	104
247	HAMBURGUESAS DE RUSTY SAN LUIS	Restaurante	SEGUNDA	31	124
248	HORNERO EL NO 3	Restaurante	PRIMERA	27	108
249	CREPES & WAFLES No 3	Restaurante	PRIMERA	40	160
250	DOMINO'S PIZZA	FUENTE DE SODA	SEGUNDA	12	48
251	TRPIBURGER No 14	Restaurante	PRIMERA	8	32
252	KFC SANTA MARIA	Restaurante	TERCERA	10	40
253	KENTUCKY FRIED CHICKEN	FUENTE DE SODA	SEGUNDA	3	12
254	KENTUCKY FRIED CHICKEN	Restaurante	SEGUNDA	27	108
255	GUS	Restaurante	SEGUNDA	51	204
256	GUS	Restaurante	SEGUNDA	12	48
257	KENTUCKY FRIED CHICKEN No 29	Restaurante	SEGUNDA	26	104
258	KENTUCKY FRIED CHICKEN No 28	Restaurante	SEGUNDA	8	32
259	KENTUCKY FRIED CHICKEN No 25	Restaurante	SEGUNDA	10	40
260	HELADERIA MIMOS SAN LUIS	FUENTE DE SODA	TERCERA	2	8
261	CEVICHE DE LA RUMIÑAHUI LOS	Restaurante	PRIMERA	19	76
262	TABLITA DEL TARTARO LA	Restaurante	SEGUNDA	10	40
263	LA FOCACCIA	Restaurante	TERCERA	11	44
264	POLLO HORNEADO STAV NO 7	Restaurante	TERCERA	12	48



265	CAMPERO SAN RAFAEL	Restaurante	PRIMERA	34	136
266	TEXAS CHICKEN No 10	Restaurante	SEGUNDA	16	64
267	CAFÉ DE LA VACA EL No 2	Restaurante	PRIMERA	25	100
268	YOGURT DE LA AMAZONAS No 7	FUENTE DE SODA	PRIMERA	8	32
269	CEVICHES DE LA RUMIÑAHUI LOS No 10	Restaurante	PRIMERA	8	32
270	COMIDA ESMERALDEÑA LAS PALMERAS	Restaurante	PRIMERA	7	28
271	PALMERAS LAS	Restaurante	SEGUNDA	30	120
272	TGI FRIDAY' S No 2	Restaurante	LUJO	52	208
273	BUFFALO'S GRILL	Restaurante	PRIMERA	19	76
274	MAYFLOWER	Restaurante	SEGUNDA	16	64
275	MAYFLOWER	Restaurante	PRIMERA	19	76
276	MENESTRAS DEL NEGRO	Restaurante	SEGUNDA	48	192
277	CAJUN EXPRESS No 2	Restaurante	SEGUNDA	10	40
278	MENESTRAS DEL NEGRO	Restaurante	SEGUNDA	10	40
279	AMERICAN DELI	Restaurante	SEGUNDA	40	160
280	ESPAÑOL EL	Cafetería	SEGUNDA	16	64
281	AMERICAN DELI No 12	Restaurante	SEGUNDA	10	40
282	TROPIBURGUER	Restaurante	SEGUNDA	10	40
283	HAMBURGUESAS EL CORRAL	Restaurante	PRIMERA	13	52
284	GUARIDA DEL COYOTE LA	Restaurante	SEGUNDA	14	56
285	S BARRO	Restaurante	SEGUNDA	10	40
286	JUAN VALDEZ CAFÉ	Cafetería	SEGUNDA	8	32
287	STRATUSCATERING SERVICES S.A	Restaurante	CUARTA	6	24
288	FLOR DI LATTE	Cafetería	SEGUNDA	12	48
289	NOE SHUSHI BAR	Restaurante	PRIMERA	33	132
290	KOBE SUSHI EXPRESS	Restaurante	SEGUNDA	7	28
291	GO GREEN C.C SAN LUIS	Restaurante	TERCERA	6	24
292	SUBWAY	FUENTE DE SODA	PRIMERA	4	16
293	THE STEAK CLUB	Restaurante	SEGUNDA	27	108
294	PASIÓN PERUANA	Restaurante	PRIMERA	31	124
295	CARBÓN Y PIZZA	Restaurante	TERCERA	12	48
296	CAMPO VIEJO EMPANADAS GOURMET DEL VALLE	Cafetería	TERCERA	14	56
297	POLLOS HORNEADOS STAV CC.SAN LUIS	FUENTE DE SODA	TERCERA	10	40
298	CEVICHES Y MENESTRAS	Restaurante	TERCERA	21	84
299	LUCKY GRILL	Restaurante	TERCERA	8	32
300	HELADERIA EL PALIO	FUENTE DE SODA	SEGUNDA	3	12

Fuente: Dirección de Turismo 2019

### 2.9.3.- INTERMEDIACIÓN

El cantón Rumiñahui consta de 3 establecimientos de intermediación con categoría segunda catastrados por el Ministerio de Turismo.

**Tabla No34. Intermediación**

No.	NOMBRE COMERCIAL	ACTIVIDAD	CLASIFICACIÓN	CATEGORÍA	MESAS	MESAS-PLAZAS
1	RECEPCIONES LEÓN	Intermediación	Sala de Recepciones y Banquetes	SEGUNDA	20	80
2	LA SOLÉ RECEPCIONES	Intermediación	Sala de Recepciones y Banquetes	SEGUNDA	37	148
3	EVENTOS Y RECEPCIONES LA GRAN VIA	Intermediación	Sala de Recepciones y Banquetes	SEGUNDA	11	44

Fuente: Dirección de Turismo

**2.9.4.-AGENCIAS DE VIAJE**

El cantón Rumiñahui tiene 28 agencias de viajes registrados por el Ministerio de Turismo.

**Tabla No 35. Agencias de Viajes**

N o.	NOMBRE COMERCIAL	CLASIFICACIÓN	CATEGORÍA
1	MUNDO VALLE	Agencia de viajes internacional	Agencia de viajes internacional
2	TURISVALLE	Agencia de viajes internacional	Agencia de viajes internacional
3	METRO LOS CHILLOS METROCHILLOS	Agencia de viajes internacional	Agencia de viajes internacional
4	PUYO TRAVEL	Operador turístico	Operador turístico
5	TAMBO DE URIN CHILLO	Operador turístico	Operador turístico
6	LATINTRAILS	Operador turístico	Operador turístico
7	AERO TICKET EXPRESS	Agencia de viajes internacional	Agencia de viajes internacional
8	SOL CARIBE	Agencia de viajes mayorista	Agencia de viajes mayorista
9	TODO TOUR	Agencia de viajes internacional	Agencia de viajes internacional
10	Viaja Conmigo	Agencia de viajes dual	Agencia de viajes dual
11	VOYAGERS TRAVEL	Agencia de viajes internacional	Agencia de viajes internacional
12	JOURNEYFLEET	Operador turístico	Operador turístico
13	SUMMER TRAVEL	Agencia de viajes internacional	Agencia de viajes internacional
14	ECUADOR MOTORIDES	Operador turístico	Operador turístico
15	TU DESTINO TRAVEL	Agencia de viajes dual	Agencia de viajes dual
16	CUMBRETOURSA S.A.	Agencia de viajes dual	Agencia de viajes dual
17	GALAPER GALAPAGOS Y PERU AGENCIA DE VIAJES	Operador turístico	Operador turístico
18	ALEJANDRA TRAVEL	Operador turístico	Operador turístico
19	CLASSTRAVEL	Agencia de viajes internacional	Agencia de viajes internacional
20	NOVAVISTATOURS CIA. LTDA.	Operador turístico	Operador turístico
21	EXPEDITIONS ALIVE	Operador turístico	Operador turístico
22	EM TRAVEL	Agencia de viajes dual	Agencia de viajes dual
23	VIAJES INTI PANPA EXPEDITIONS	Operador turístico	Operador turístico

24	VIP Tourism Services	Agencia de viajes dual	Agencia de viajes dual
25	CONOCIENDO AL MUNDO	Agencia de viajes internacional	Agencia de viajes internacional
26	IGUANA VIAJES CIA LTDA	Operador turístico	Operador turístico
27	CG Travel	Agencia de viajes dual	Agencia de viajes dual
28	CHECK IN VIAJES Y TURISMO	Agencia de viajes dual	Agencia de viajes dual

Fuente: Dirección de Turismo

### 2.9.5.- ACTIVIDADES RECREACIONALES

El cantón Rumiñahui cuenta con dos espacios para actividades recreacionales de segunda categoría se encuentran catastrados por el Ministerio de Turismo.

**Tabla No 36. Actividades Recreacionales**

No.	NOMBRE COMERCIAL	ACTIVIDAD	CLASIFICACIÓN	CATEGORÍA
1	RECREACIÓN VARADERO	Parques de atracción estables	Termas y Balnearios	SEGUNDA
2	CASCADA SELVA ALEGRE LA	Parques de atracción estables	Termas y Balnearios	SEGUNDA

Fuente: Dirección de Turismo

### 2.9.6.-TRANSPORTE TURÍSTICO

El cantón Rumiñahui cuenta con 5 empresas de transporte turístico catastrados por el Ministerio de Turismo que brindan el servicio para las diferentes actividades turísticas dentro y fuera del cantón.

**Tabla No.- 37. Transporte Turístico**

No	NOMBRE COMERCIAL	ACTIVIDAD	CLASIFICACIÓN
1	EMPRESA PÚBLICA TAME LÍNEA AÉREA DEL ECUADOR. TAME EP	Transporte Turístico	Transporte Aéreo
2	TRANSPORTUR S.A	Transporte Turístico	Transporte Terrestre
3	TRANSPORTE T. E INSTITUCIONAL ESTYSAN C.A.	Transporte Turístico	Transporte Terrestre
4	CHRISTLAND SERVICE AND TOURING S.A	Transporte Turístico	Transporte Terrestre
5	TRANSTOURS JVR S.A	Transporte Turístico	Transporte Terrestre

Fuente: Dirección de Turismo

### 2.9.7.-TRANSPORTE URBANO

El cantón Rumiñahui actualmente cuenta con 6 compañías de transporte que dan servicios a todas las parroquias urbanas y rurales teniendo más de dos rutas respectivamente.

**Tabla No.38 Transporte Urbano**

Nº	COMPAÑÍAS	UNIDADES	ITINERARIOS	BOTONES CÁMARAS Y DE SEGURIDAD
1	CALSIGEXPRES	42	<ul style="list-style-type: none"> <li>Loreto-San Rafael - Loreto</li> </ul>	

			<ul style="list-style-type: none"> <li>• Rumipamba – Sangolquí - Rumipamba</li> <li>• San Fernando-Sangolquí -El triángulo- San Fernando</li> </ul>	
2	CONDORVALL		<ul style="list-style-type: none"> <li>• Fajardo – Quito – Fajardo</li> <li>• Los Tubos – Quito – Los Tubos</li> <li>• San Vicente – U Central – San Vicente</li> </ul>	
3	LOS CHILLOS		<ul style="list-style-type: none"> <li>• Cotogchoa – Pasteurizadora Quito – Cotogchoa</li> <li>• Sangolquí – U Salesiana – Sangolquí</li> <li>• Fajardo – Quito – Fajardo</li> </ul>	
4	VINGALA	34	<ul style="list-style-type: none"> <li>• Selva Alegre – U Católica – Selva Alegre</li> </ul>	
5	MARCO POLO		<ul style="list-style-type: none"> <li>• Sangolquí – Santa Rosa de Cusubamba – Sangolquí</li> <li>• Jatumpungo – Quito – Jatumpungo</li> <li>• Cashapamba – Quito – Cashapamba</li> </ul>	
6	TURISMO VALLE DE LOS CHILLOS	33	<ul style="list-style-type: none"> <li>• Las Balvinas – Quito – las Balvinas</li> </ul>	

Elaborado por: Dirección de Turismo

### 2.9.8.- TRANSPORTE DE TAXIS

El cantón Rumiñahui posee 26 cooperativas de transporte de taxis, registradas por los órganos rectores para su actividad dentro de las parroquias.

**Tabla No39. Transporte de Taxis**

Nº	NOMBRE DE OPERADORA	UNIDADES	BOTONES DE SEGURIDAD
1	31 de Mayo	23	SI
2	Albornos Cervutrans	64	SI
3	Contraselectax S.A.	12	SI
4	Cotracier S.A.	14	SI
5	Elsalsuntax S.A.	17	SI
6	Fultaxi C.A.	46	SI
7	General Rumiñahui	28	SI
8	Granvall C.A.	36	SI
9	Mi taxi	48	SI
10	Microtaxi S.A.	37	SI
11	Plaza del Valle	49	SI
12	Prados del Valle Taxvall	70	SI
13	Pro taxi S.A.	84	SI

14	Quibo S.A.	71	SI
15	River Mall S.A.	60	SI
16	Riveravalle	60	SI
17	Rutvall S.A.	62	SI
18	Sampertax S.A.	42	SI
19	Santo Domingo de Guangopolo	22	SI
20	Supervall S.A	51	SI
21	Taxiconfort S.A.	41	SI
22	Trans Llano Chico	19	NO
23	Trans Mundo Azul S.A.	16	SI
24	Turismo	31	SI
25	The Yellow Service	47	SI
26	Tranhacienda	34	NO
<b>TOTAL</b>		<b>1084</b>	

Elaborado por: Dirección de Turismo

## 2.9.9.- INFRAESTRUCTURA TURÍSTICA

### 2.9.9.1.-INSTALACIONES DE MONTAÑA

#### 1.- MIRADOR

En el cantón Rumiñahui se ha identificado 3 miradores con una vista privilegiada para el turista nacional e internacional y son las siguientes:

#### Mirador Jatumpungo

Ubicado en la parroquia de Sangolquí. El mirador posee facilidad de acceso, infraestructura adecuada, pero en un proceso de deterioro. El ingreso es libre. Desde el mirador se puede ver el sector de San Fernando, Sangolquí entre otros.



Fotografía23: Mirador Jatumpungo

Fuente: Dirección de Turismo

### **Mirador La Moca**

Se ubica en la parroquia de Rumipamba en el barrio de La Moca. El mirador posee facilidad de acceso, sin embargo, no se encuentra aprovechado en su totalidad, lo que se encuentra descuidado y en proceso de deterioro. El ingreso es libre.



Fotografía 24: Mirador La Moca  
Fuente: Dirección de Turismo

### **Mirador Salcoto**

Ubicado en el sector de Salcoto, tiene acceso carrozable y peatonal. Se encuentra en estado regular.



Fotografía 25: Mirador Salcoto  
Fuente: Dirección de Turismo

## **2.- SENDEROS**

El cantón Rumiñahui posee dos senderos posesionados por los turistas nacionales e internacionales que son considerados los mayores atractivos naturales que se cuenta y son los siguientes:

### **Cascada de Cóndor Machay**

Situado en la parroquia de Rumipamba, al sureste del cantón Rumiñahui, a 17 km de la ciudad de Sangolquí. El trayecto cuenta con hermosos y pintorescos paisajes. La parte más alta ofrece un panorama espectacular de elevaciones que forman parte de la ruta turística conocida como la Avenida de los Volcanes. Se encuentran volcanes tales como

Pichincha, Ilaló, Cotopaxi, Sincholagua, Rumiñahui, Paschoa, Antisana, Cayambe, Ilinizas, Atacazo, Corazón, La Viudita, Quilindaña entre otros.

El recorrido a este santuario natural dura aproximadamente 1 hora, se inicia en el sitio denominado La Caldera, del puente de hormigón del lugar aguas arriba. Puede disfrutar de una serie de cascadas de diversas formas y altitudes. La exuberante vegetación del lugar, con bosques de alisos, pumamaquis, arrayanes, achupallas, suros, cedrillos, orquídeas lo dejará maravillado. Especies de mamíferos, aves y anfibios propios de la región andina acompañan durante el trayecto. Las cristalinas aguas del río permiten vislumbrar truchas en estado natural.

Las imponentes y caprichosas formas de roca del encañonado invitan a la reflexión, dejando absorto al visitante. El turista podrá descansar plácidamente en las zonas destinadas para camping, en medio del murmullo de las aguas límpidas del río Pita y el arrullador trinar de las aves del lugar.



Fotografía 26: Sendero Cóndor Machay  
Fuente: Dirección de Turismo

### **Cascada de Vilatuña**

Ubicada en la parroquia de Rumipamba, sector El Vallecito, a 17 kilómetros de la ciudad de Sangolquí, en el sitio denominado La Caldera. Su nombre rememora a un tradicional apellido de oriundos del lugar y está ligado a un sinnúmero de leyendas y tradiciones.

Para su ingreso se debe tener como punto de referencia el puente de hormigón del sector, tomando el sendero del costado izquierdo, siguiendo el trayecto del río Pita aguas abajo. Durante el trayecto se puede admirar una secuencia de cascadas tales como El Velo de la Novia, El Manto de la Virgen, El Pailón del Diablo, Vilatuña y la Gran Cascada del Pita.

El recorrido dura aproximadamente 1 hora 30 minutos hasta llegar al final del sendero en cuyo trayecto, para brindar facilidad y seguridad al turista, el Gobierno Municipal ha implementado puentes y señalética que conjugan con el entorno y permiten avanzar con seguridad y confort, al final de este recorrido se llega a un sitio impresionante donde se puede admirar la cascada Vilatuña como antesala del desplome de aguas de la Gran Cascada del Pita.



Fotografía 27: Sendero Vilatuña  
Fuente: Dirección de Turismo

**Tabla No 40. Instalaciones de Montaña**

CATEGORÍA	TIPO	NÚMERO	BUENO	REGULAR	MALO	PÉSIMO
DE MONTAÑA	Mirador	2		X		
	Sendero	2		X		

Elaborador por: Dirección de Turismo

La infraestructura turística que motiva en gran cantidad el flujo turístico al cantón se encuentra en estado regular con tendencia a mejorar por pequeños aspectos que se deben implementar y dar el respectivo mantenimiento.

## 2.9.9.2.-INSTALACIONES GENERALES

### 2.9.9.2.1 PISCINAS

El cantón Rumiñahui existen 13 establecimientos que poseen piscinas para el uso del turismo local, nacional e internacional y son las siguientes:

#### **Complejo Recreacional San Sebastián**

Repotenciada desde el año 2012, cuenta con dos piscinas una para niños y otra para adultos, agua temperada, no tiene las medidas de una piscina profesional, pero en ella practican el deporte a parte que existen cursos frecuentes de natación. Recién se realizó un mantenimiento del complejo se encuentran en óptimas condiciones.



Fotografía28: Complejo Recreacional San Sebastián  
Fuente: Dirección de Turismo.



### **Varadero**

El Centro Recreacional Varadero, posee 3 piscinas cubiertas: una semi olímpica y una pequeña para niños las cuales son utilizadas para la escuela de natación, adicional una mediana la que es utilizada por usuarios en general. Tiene zonas húmedas como son sauna, turco e hidromasaje. Adicional posee graderíos se encuentra en óptimas condiciones para el usuario.



Fotografía 29: Varadero  
Fuente: Dirección de Turismo.

### **Vertiente del Valle**

Consta de dos piscinas para recreación al aire libre, adicional poseen zonas húmedas (sauna y turco). Prestan el servicio de fisioterapia y tiene una escuela de natación. Se encuentra en buen estado.



Fotografía 30: Vertiente del Valle  
Fuente: Dirección de Turismo.

### **Hostería Sommergarten**

Ubicada en el barrio de Santa Rosa, posee una piscina de recreación descubierta, zonas húmedas (sauna y turco). Se encuentra en buen estado.



Fotografía 31: Hostería Sommergarten  
Fuente: Dirección de Turismo.

### **Hostería del Río**

Ubicado entre el monumento al Maíz y El Colibrí, posee una piscina de recreación cubierta, zonas húmedas (sauna y turco). Se encuentra en buen estado.



Fotografía 32: Hostería del Río  
Fuente: Dirección de Turismo.

### **La Cascada**

Ubicada en el barrio Selva Alegre, posee una piscina de recreación cubierta, zonas húmedas (sauna y turco). Además, posee una cancha pequeña de indor futbol.



Fotografía 33: La Cascada  
Fuente: Dirección de Turismo.

### **Club de Tripulación de la Armada**

Ubicada en el sector de Selva Alegre, posee una piscina semi olímpica cubierta, zonas húmedas (sauna y turco). Adicional posee canchas de futbol, básquet, tenis y un salón de eventos. El lugar se encuentra en buen estado.



Fotografía 34. Club de Tripulación de la Armada  
Fuente: Dirección de Turismo.

### **Centro Activo Petroecuador**

Centro Activo # 9 Petroecuador Secretaria de Deportes, posee una piscina semi olímpica abierta, zonas húmedas (sauna y turco) y una piscina mediana cubierta. Además, posee gimnasio, salón de uso múltiple, canchas de vóley, 2 cachas de tenis de cemento, 2 canchas de básquet. Se encuentra en regular estado.



Fotografía35: Centro Activo Petroecuador  
Fuente: Dirección de Turismo.

### **Educoach**

Posee una piscina semi olímpica cubierta, una piscina mediana para niños, zonas húmedas (sauna y turco). Se encuentra en buen estado es el más nuevo del cantón.



Fotografía 36: Educoach  
Fuente: Dirección de Turismo.

### **Club Los Chillos**

Ubicada en la urbanización del mismo nombre posee dos piscinas, al aire libre y zona húmeda.



Fotografía 37: Club los Chillos  
Fuente: Dirección de Turismo.

### **La Quinta**

Ubicada en el sector de San Rafael, posee una piscina cubierta y zonas húmedas. La piscina en la actualidad está en remodelación.



Fotografía38: La Quinta  
Fuente: Dirección de Turismo.

### Hostería Samzara

Ubicada en el sector del Rancho, posee una piscina cubierta. Se encuentra en buen estado.



Fotografía 39: Hostería Samzara  
Fuente: Dirección de Turismo.

### Hostería La Carriona

Ubicada en el sector del barrio la Serrana, cuenta con una piscina al aire libre.



Fotografía 40: Hostería La Carriona  
Fuente: Dirección de Turismo.

### 2.9.9.2.2. BAÑOS PÚBLICOS

Los baños públicos ubicados por la municipalidad se encuentran ubicados en varios sectores del cantón, muchas de las veces dentro de algún otro atractivo.

**Tabla No. 41 Baños Públicos**

Nº	Ubicación
1	Complejo Recreacional San Sebastián – Parque Infantil
2	Complejo Recreacional San Sebastián – Piscina
3	Complejo Recreacional San Sebastián – Canchas Deportivas
4	Parque Santa Clara – junto a edificio Empresa Eléctrica Quito
5	Parque el Turismo

6	Calle España y Colombia
7	Plaza Cesar Chiriboga – Calle Eloy Alfaro y España
8	Plaza Cívica General Rumiñahui – Av. Atahualpa
9	Av. Calderón e Inés Gangotena
10	Senderos Cóndor Machay y Vilatuña
11	Polideportivo El Ejido
12	Boulevard Santa Clara
13	Parque Lineal San Pedro de Taboada
14	Parque Santa Clara Junto a la pista de correr
15	Junto a la Iglesia de Selva Alegre
16	Mirador Jatumpungo
17	Mercado San Sebastián
18	Parque La Alegría

Elaborado: Dirección de Turismo

Los baños públicos del cantón se encuentran en estado regular de mantenimiento, son apenas 3 los cuales son nuevos y se encuentran en buen estado. La gran mayoría no tiene dispensador de papel, jabón y demás elementos de limpieza para la ciudadanía.

### 2.9.9.2.3 JUEGOS INFANTILES

El cantón cuenta con 8 espacios abiertos con juegos infantiles para el esparcimiento de los habitantes y visitantes que deseen un momento de diversión en familia y son los siguientes:

#### **Parque Lineal San Pedro de Taboada**

Tiene dos áreas de juegos infantiles las cuales recién fueron inauguradas y cuentan con las seguridades del caso, se encuentra en buenas condiciones.



Fotografía 41: Parque Lineal San Pedro de Taboada  
Fuente: Dirección de Turismo.

### **Parque Santa Clara**

Posee 3 áreas donde se encuentran los juegos para la recreación de los más pequeños son relativamente nuevos en el año 2017 se inauguró este parque, actualmente se encuentra en óptimas condiciones el espacio.



Fotografía 42. Parque Santa Clara  
Fuente: Dirección de Turismo.

### **Complejo Deportivo Luis Cordero**

Entregado al barrio del sector cuenta con instalaciones relativamente nuevas y en buen estado.



Fotografía 43: Complejo Deportivo Luis Cordero  
Fuente: Dirección de Turismo.

### **Polideportivo El Ejido**

Posee un área grande de juegos infantiles y una laguna para la recreación de toda la familia, actualmente no se encuentra en buenas condiciones.



Fotografía 44: Polideportivo El Ejido  
Fuente: Dirección de Turismo.

### **Boulevard Santa Clara**

Son 2 áreas una donde se encuentran los juegos de material plástico y otra con juego de madera para la recreación de los niños, está en perfectas condiciones para el uso de la ciudadanía.



Fotografía 45. Boulevard Santa Clara  
Fuente: Dirección de Turismo.

### **Complejo Recreacional San Sebastián**

Un gran espacio de distracción para los niños del sector, instalaciones con mantenimiento reciente, se encuentra en perfecto estado.



Fotografía 46. Complejo Recreacional San Sebastián  
Fuente: Dirección de Turismo

### **Club Los Chillos**

Juegos infantiles al aire libre, fabricados en madera. En buen estado.



Fotografía 47: Club Los Chillos  
Fuente: Dirección de Turismo.



### **Parque La Alegría**

Ubicado cerca al San Luis Shopping sobre la Av. Boulevard Santa Clara, lugar de paseo y descanso. En buen estado.



Fotografía 48: Parque La Alegría  
Fuente: Dirección de Turismo.

### **2.9.9.2.4 CAMPOS DE GOLF**

#### **Club los Chillos Campo de Golf**

Ubicado dentro de la Urbanización Club Los Chillos cuenta con 9 hoyos y se encuentra en perfecto estado para práctica del deporte.



Fotografía 49. Campo Golf Los Chillos  
Fuente: Dirección de Turismo.

#### **Club Los Cerros Campo de Golf**

Ubicado en el barrio Selva Alegre consta de una extensión de 60 has, mismas donde encuentran 18 hoyos, paisajes hermosos en el trayecto del juego, vista espectacular, posee lagunas en el campo de golf lo cual es aprovechado por el avifauna del sitio para el descanso y alimentación.



Fotografía 50. Campo de Golf Los Cerros  
Fuente: Dirección de Turismo

#### 2.9.9.2.5 CANCHAS DE TENIS

##### **Barrancas**

Ubicado en la calle San Marcos y Av. Libertadores, tiene dos canchas de cemento, la accesibilidad al sitio es un camino de segundo orden, existe facilidad de ingreso y seguridad, las canchas no tienen señalética respectiva para dirigirse hacia ellos, se encuentra con mallas de ingreso y posee unas pequeñas sillas para el público y otras para descanso de jugadores, respecto a las canchas se encuentran optimas y pintadas en perfecto estado y tienen iluminación.



Fotografía 51. Barrancas  
Fuente: Dirección de Turismo

##### **Complejo Petroecuador**

Ubicado cerca del San Luis Shopping, sobre la Av. General Rumiñahui, posee 2 canchas de cemento, el espacio no tiene un adecuado mantenimiento, el área de tenis está cerrada, no posee gradas para el público, el uso de este lugar es mediante inscripción por partido y cancelando un rubro, posee seguridad y la accesibilidad es de primer orden y no tiene iluminación.



Fotografía 52: Complejo Petroecuador  
Fuente: Dirección de Turismo

### **Club Los Chillos**

Se encuentra dentro de la urbanización del mismo nombre en el sector de Selva Alegre, posee 10 canchas de arcilla, 3 de ellas techadas.

La accesibilidad se encuentra en óptimas condiciones, el ingreso es privado, las instalaciones se encuentran en perfecto estado y el sistema para utilizar la cancha es accesible las delimitaciones se encuentran en perfecto estado y el mantenimiento es permanente. Tiene iluminación.



Fotografía 53: Club Los Chillos  
Fuente: Dirección de Turismo

### **La Casona del Colibrí**

Se encuentra en el sector del redondel Monumento al Colibrí, sobre la Av. General Rumiñahui. Tiene solo una cancha de arcilla el sitio es nuevo tiene una entrada accesible y con seguridad, la cancha se encuentra en elaboración en un 60%, al momento del levantamiento se encontraban colocando la arcilla y los pilares para la red, no cuenta con iluminación no existe la señalética respectiva.



Fotografía 54: La Casona del Colibrí  
Fuente: Dirección de Turismo

#### **2.9.9.2.6 PUENTES O PASARELAS**

El cantón cuenta con senderos mismos que tiene varios puentes que permiten admirar las bellezas naturales de nuestras cascadas.

##### **Sendero de la Cascada de Cóndor Machay**

Se encuentran 10 puentes que sirven para completar el recorrido hacia la cascada y están en óptimas condiciones anualmente se realiza mantenimiento de los mismos.



Fotografía 55. Sendero Cóndor Machay  
Fuente: Dirección de Turismo

##### **Sendero de la Cascada de Vilatuña**

Son 8 puentes los cuales hay que cruzar algunos por la crecida del río Pita han sufrido desperfectos los cuales serán intervenidos. Así también tenemos escaleras marineras lo cual lo convierte en un sendero de aventura.



Fotografía 56: Sendero Cascada Vilatuña

Fuente: Dirección de Turismo

### 2.9.9.2.7 GIMNASIOS

Establecimientos que proporcionan el espacio y las máquinas para el desarrollo de actividad deportiva.

#### **Gym and Fitness**

Ubicado en la Av. Calderón y Av. Mariana de Jesús. En buen estado.



Fotografía 57: Gym and Fitness

Fuente: Dirección de Turismo

#### **Misión Social**

Ubicado en la Av. Avelina Lasso. En buen estado cuenta con máquinas multifuerza, mancuernas con peso.



Fotografía 58: Gym Misión Social

Fuente: Dirección de Turismo.

## Crecimiento Integral

Ubicado en Av. Avelina Lasso. En buen estado.



Fotografía 59: Crecimiento Integral  
Fuente: Dirección de Turismo.

## Body Line

Ubicado en Av. Avelina Lasso y Dávila. En buen estado.



Fotografía 60: Body Line  
Fuente: Dirección de Turismo.

## Club Varadero

Ubicado en calle Venezuela y Los Viñedos. En buen estado.



Fotografía 61 . Club Varadero  
Fuente: Dirección de Turismo

### **Gym Fitness Agust**

Ubicado en calle Los Cipreses frente al conjunto las retamas. En buen estado es de los más nuevos del cantón.



Fotografía 62. Gym Fitness Agust  
Fuente: Dirección de Turismo

### **Quipus**

Ubicado en Av. Mariana de Jesús frente al estadio de San Pedro de Taboada. En buen estado se practica crossfit.



Fotografía 63: Quipus  
Fuente: Dirección de Turismo.

## Alfa Gym

Ubicado en la Av. Mariana de Jesús y Las Araucarias. En estado regular.



Fotografía 64: Alfa Gym  
Fuente: Dirección de Turismo

## Meraki

Ubicado en Av. Gral. Rumiñahui y Av. Ilalo. En buen estado.



Fotografía 65: Gym Meraki  
Fuente: Dirección de Turismo,

## Club Los Chillos

Ubicado dentro del Club sector barrio Selva Alegre. En buen estado.



Fotografía 66: Club Los Chillos  
Fuente: Dirección de Turismo



### **Fit Club Los Chillos**

Ubicado en Av. Ilalo frente a los pollos STAV. En buen estado.



Fotografía 67: Gym Fit Club  
Fuente: Dirección de Turismo

### **Sport Evolution**

Ubicado en Av. Mariana de Jesús y Av. El Inca. En buen estado.



Fotografía 68: Sport Evolution  
Fuente: Dirección de Turismo

### **Leo Gym**

Ubicado en Av. El Inca y Dr. Gonzalo Oleas. En estado regular.



Fotografía 69. Leo Gym  
Fuente: Dirección de Turismo.

### **La Cueva Fitness Center**

Ubicado en calle Antisana y Quito. En buen estado se practica crossfit en el mismo.



Fotografía 70. La Cueva Fitness  
Fuente: Dirección de Turismo

### **Random Fight Club**

Ubicado en la Av. Calderon y Zopozopanqui. En estado regular.



Fotografía71: Gym Random  
Fuente: Dirección de Turismo

### **Iron Body**

Ubicado en Av. Gral. Rumiñahui, frente al Hipermarket. En buen estado de los mejores del cantón.



Fotografía 72. Gym Iron Body  
Fuente: Dirección de Turismo.

### **Complejo Activo Petroecuador**

Ubicado en Av. Gral. Rumiñahui junto al Hipermarket. En estado regular.



Fotografía 73: Complejo Petroecuador  
Fuente: Dirección de Turismo

### **D Fernanda Gym**

Ubicado en Av. Gral. Rumiñahui y Av. San Luis, frente al San Luis Shopping. En buen estado.



Fotografía 74: D Fernanda Gym  
Fuente: Dirección de Turismo

### **2.9.9.2.8 PISTAS PARA CORRER**

El cantón Rumiñahui tiene cuatro pistas para uso de la ciudadanía y son las siguientes:

#### **Parque lineal San Pedro de Taboada**

Ubicado en la parroquia de San Pedro, cuanta con áreas verdes están implementadas con diversos juegos infantiles.



Fotografía 75: Parque Lineal San Pedro  
Fuente: Dirección de Turismo,

### **Polideportivo El Ejido**

Ubicado en el sector del mismo nombre, donde los fines de semana familias enteras se reúnen para compartir momentos de sano esparcimiento y diversión, aquí puede realizar deportes, paseos a caballo, recorrer en bote la laguna artificial del lugar, caminar por los senderos. Sus áreas verdes están implementadas con diversos juegos infantiles.



Fotografía 76: Polideportivo El Ejido  
Fuente: Dirección de Turismo.

### **Boulevard Santa Clara**

El Boulevard Santa Clara tiene dos kilómetros de extensión y cuenta con cuatro carriles de ida y retorno. Este lugar tiene caminerías, espacios verdes, parques infantiles y áreas para actividades artísticas y culturales.



Fotografía 77: Boulevard Santa Clara  
Fuente: Dirección de Turismo,

### **Parque Santa Clara**

Es el área recreativa más extensa de la ciudad, árboles centenarios adornan el lugar, sitio ideal para el relax y diversión de lugareños y visitantes, donde pueden disfrutar del entorno en el que conjugan armoniosamente recreación y deporte. Los aficionados al deporte, pueden realizar algunas disciplinas de manera gratuita, con profesionales en: Tai-Chi, Yoga, Aeróbicos los días sábados y domingos, a partir de las 08h00, el parque en referencia comprende la ribera oriental y occidental del río Santa Clara, localizado frente al Hospital de Sangolquí y al Comando de la Policía Nacional.



Fotografía 78: Parque Santa Clara  
Fuente: Dirección de Turismo

### **2.9.9.2.9 OTRAS INSTALACIONES DEPORTIVAS**

El cantón Rumiñahui cuenta con varios espacios verdes en donde se puede realizar actividades en familia y son las siguientes.

#### **Estadio El Ejido**

Ubicado en el sector del mismo nombre sobre la Av. Juan de Salinas.



Fotografía 79: Estadio El Ejido  
Fuente: Dirección de Turismo

#### **Cancha polideportivo Ing. Edison Valencia Larco**

Espacio deportivo para practicar diversos deportes como: futbol, atletismo, lanzamiento de bala entre otros.



Fotografía 80: Cancha polideportivo Ing. Edison Valencia Larco  
Fuente: Dirección de Turismo

### **Canchas deportivas – Liga Barrial Selva Alegre**

Ubicado en el barrio Selva Alegre posee dos canchas una de fútbol 11 y una de indor fútbol, también cancha de básquet.



Fotografía 81-82: Liga Barrial Selva Alegre  
Fuente: Dirección de Turismo,

### **Canchas deportivas – Liga Barrial Inchalillo**

Ubicado en el barrio Inchalillo, posee dos canchas una de fútbol 11 y una de indor fútbol y cancha de básquet cubierta.



Fotografía 83-84: Liga Barrial Inchalillo  
Fuente: Dirección de Turismo,

### **Canchas deportivas – Liga Barrial San Nicolás**

Ubicado en el sector de San Nicolás Av. El Inca, posee dos canchas de fútbol una de fútbol 11, una de indor fútbol y una cancha de básquet.



Fotografía 85-86: Liga Barrial San Nicolás  
Fuente: Dirección de Turismo

### **Canchas deportivas –Liga Barrial Cotogchoa**

Ubicado en la parroquia rural de Cotogchoa, posee dos canchas una de fútbol 11 y una de indor fútbol.



Fotografía 87: Liga Barrial Cotogchoa  
Fuente: Dirección de Turismo

### **Canchas deportivas –Liga Barrial san Pedro de Taboada**

Ubicado en la parroquia de San Pedro de Taboada sobre la Av. Mariana de Jesús, posee dos canchas de fútbol una de fútbol 11 y una de indor fútbol, también cancha de básquet y una de ecuavoley.



Fotografía 88-89: Liga Barrial San Pedro de Taboada  
Fuente: Dirección de Turismo.

### **Club Hípico – Club Los Chillos**

Se encuentra dentro del Club Los Chillos dentro de un área aproximada de 2 hectáreas, cuenta con caballerizas, y graderíos para el espectáculo. De manera permanente tienen clases de hípica para personas de todas las edades.



Fotografía 90: Club Hípico  
Fuente: Dirección de Turismo

### **Cancha de Padel – Club Los Chillos**

Con las medidas oficiales a nivel internacional se encuentra de un área techada que ofrece un espacio de este deporte que va ganando adeptos.



Fotografía 91: Cancha de Padel  
Fuente: Dirección de Turismo



### **Cancha de Squash y Raquetball – Club Los Chillos**

Posee todas las comodidades para practicar y ver el deporte dentro de un edificio acorde a las normas internacionales.



Fotografía 92: Canchade Squash  
Fuente: Dirección de Turismo

### **Cancha de Voley e Indor fútbol – Club Los Chillos**

Dentro del complejo del club posee estas canchas en perfectas condiciones.



Fotografía 93-94: Cancha de Voley e Indor Fútbol  
Fuente: Dirección de Turismo,

### **Canchas de Ecuavoley Complejo Recreacional San Sebastián**

Desde el 2012 repotenciada, son 2 canchas de ecuavoley y una de basket.



Fotografía 95-96: Cancha de Ecuavoley  
Fuente: Dirección de Turismo

### **Estadio Municipal Rumiñahui**

Es la casa del fútbol del cantón Rumiñahui, aquí tiene su localiza el Club Independiente del Valle, con capacidad para 4000 personas.



Fotografía 97-98: Estadio Municipal de Rumiñahui  
Fuente: Ecuavisa

### **Skate Park – Parque Santa Clara**

Se puede practicar con patineta, patines o bicicleta todo el circuito de obstáculos que tiene este espacio que es para grandes y chicos.



Fotografía 99: Skate Park  
Fuente: Dirección de Turismo,

### **Estación Bio Saludable – Parque Lineal San Pedro de Taboada**

Estación de máquinas para ejercitarse al aire libre.



Fotografía 100: Estación Bio Saludable  
Fuente: Dirección de Turismo

### **Estación Bio Saludable – Parque Santa Clara**

Estación de máquinas para ejercitarse al aire libre.



Fotografía 101: Estación Bio Saludable  
Fuente: Dirección de Turismo.

### **Estación Bio Saludable – Polideportivo El Ejido**

Estación de máquinas para ejercitarse al aire libre.



Fotografía 102: Estación Bio Saludable  
Fuente: Dirección de Turismo

### **Estación Bio Saludable – Selva Alegre**

Ubicada junto a la iglesia del barrio.



Fotografía 103: Estación Bio Saludable  
Fuente: Dirección de Turismo.

### Estación Bio Saludable –Parque La Alegría

Ubicada en el parque del mismo nombre cercano al San Luis Shopping.



Fotografía 104: Estación Bio Saludable  
Fuente: Dirección de Turismo

#### 2.9.9.2.10 OTRAS INSTALACIONES

Las instalaciones complementarias son importantes para mostrar y ofrecer al visitante algo más para su estancia, el cantón cuenta con algunas que podrían motivar el viaje

**Tabla No 42. Sauna y Turco**

N°	Ubicación
1	Complejo Recreacional San Sebastián
2	Club Los Chillos
3	Club de Golf Los Cerros
4	Hostería La Carriona
5	Educoach
6	Complejo Activo Petroecuador
7	La Quinta
8	Hostería Samzara
9	Varadero
10	Vertiente del Valle
11	Hostería Sommergarten
12	Hostería del Río
13	La Cascada
14	Club de Tripulación de la Armada

Elaborado por: Dirección de Turismo

**Tabla No 43. Resultado General**

CATEGORIA	TIPO	NUMERO	BUENO	REGULAR	MALO	PESIMO
Generales	Piscinas	13	X			
	Baños Públicos	18		X		

	Juegos Infantiles	8			X	
	Campos de Golf	2	X			
	Canchas de Tenis	4	X			
	Puentes o Pasarelas	18		X		
	Gimnasios	18		X		
	Pistas para correr	4		X		
	Otras Instalaciones deportivas	18		X		
	Otras instalaciones	14	x			

Elaborado por: Dirección de Turismo

Las instalaciones generales que ayudaran a motivar la actividad se encuentran en estado regular como se puede ver en la tabla No 43 con tendencia a mejorar por aspectos pequeños que se pueden corregir. Hay que especificar que estos recursos son medianamente nuevos en su gran mayoría y se encuentran en buen estado de conservación para deleite del público visitante.

#### 2.9.9.2 INFRAESTRUCTURA

El cantón Rumiñahui posee una infraestructura privilegiada al ser el centro de conexión de dos cantones más y se puede observar en el siguiente cuadro:

**Tabla No 44. Infraestructura**

CATEGORÍA	TIPO	SUBTIPO	INFORMACIÓN
TRANSPORTE	Terrestre	Red de carreteras	NOMBRES: Av. Ilalo, Troncal de la Sierra E-35 (panamericana Sur), Calle Panzaleos, Autopista General Rumiñahui, Boulevard Santa Clara, Av. General Enríquez, Av. Mariana de Jesús.
		Servicios al auto	1
		Gasolineras	15

		Red de calles identificadas	850
COMUNICACIONES	Postales	Código postal	171101, 171102, 171103, 171104, 171105
	Telefónicas	Servicio telefónico fijo y móvil	CNT, TVCABLE, movistar, claro, Twenty
	Internet	Hotspots	13
Operadoras		CNT, movistar, claro, fibramax, celerity, TVCABLE	
SANIDAD	Agua	Potable	Tiene
		Entubada	Tiene
		Tratada	Tiene
		De pozo	Tiene
		De lluvia	Tiene
		No existe	
		Otro	
	Alcantarillado	Público	Tiene
		Pozo	No tiene
		No existe	
		Otro	
	Recolección de basura	Vehículos recolectores	701 contenedores alrededor del cantón
		Días y horarios	Todos los Días basura contenerizada <sup>2</sup>
	Salud	Hospitales	1
		Farmacias	25
Clínicas		6	
Centros de salud		8	

Elaborado por: Dirección de Turismo

De acuerdo a la tabla de infraestructura en el ámbito turístico tener todos los servicios se convierte en una ventaja, al ser un cantón accesible el turista llegara con la confianza a disfrutar de un sinnúmero de actividades dentro del territorio y lo más importante hará que quiera regresar.

<sup>2</sup><https://www.ruminahui-aseo.gob.ec/servicios/>

### 3.- DIAGNÓSTICO TURÍSTICO DEL SECTOR

#### 3.1.- ANÁLISIS EXTERNO

##### 3.1.1.- Análisis de la Demanda

Es importante contar con las estadísticas que existen en relación a la demanda del turismo internacional, nacional y local, ya que esto permite tener una referencia de años anteriores con la actualidad.

##### 3.1.1.1.-Demanda turística internacional

El 2018 cerró con 1.400 millones de llegadas de turistas internacionales (+6 %) por encima del crecimiento de la economía mundial (3,7%). Para 2019 con base a las tendencias actuales, las perspectivas económicas y el índice de confianza de la OMT, se prevé que las llegadas internacionales crecerán entre un 3% y un 4%.

A continuación, se desglosan las llegadas internacionales por área geográfica durante el 2018:

**Tabla No45. Llegadas internacionales por área geográfica**

EUROPA	ASIA Y EL PACÍFICO	LAS AMÉRICAS	ÁFRICA	ORIENTE MEDIO
<ul style="list-style-type: none"><li>•713millones</li><li>•Europa meridional y mediterránea +7%</li><li>•Europa central y oriental+6%</li><li>•Europa occidental +6%</li></ul>	<ul style="list-style-type: none"><li>•343millones</li><li>•Noreste de Asia+6%</li><li>•Sur de Asia +5%</li><li>•Oceanía+3%</li></ul>	<ul style="list-style-type: none"><li>• 217 millones</li><li>• América del Norte +4%</li><li>• América del Sur +3%</li><li>• América Central -2%</li><li>• Caribe -2%</li></ul>	<ul style="list-style-type: none"><li>• 67 millones</li><li>• África del Norte +10%</li><li>•África subsahariana +6%</li></ul>	<ul style="list-style-type: none"><li>• 64 millones</li><li>• Oriente Medio +10%</li></ul>

Elaborado por: Dirección de Turismo

Como se puede apreciar en el cuadro en Europa las llegadas internacionales han sido de 713 millones teniendo entre 6% y 7% de incremento ocasionado por temporadas altas, mientras que en Asia y el Pacífico las llegadas internacionales son de 343 millones con un aumento de 5% y 6%, en lo que respecta de África se tiene la llegada de 67 millones incrementándose de 6% al 10 % dependiendo también de la temporada, además en relación al oriente medio se contempló 64 millones, se refleja también en las Américas el ingreso de 217 millones teniendo incrementos de 3% y 4 % y una baja de 2% en América Central y el Caribe.

##### 3.1.1.2.-Demanda turística nacional

En el 2018 la llegada de extranjeros al Ecuador cerró en 2.428.536 millones en comparación al 2017 que fue de 1.608.473 millones, ahora para julio de 2019 se registra

un arribo de extranjeros de 1.339.200 millones.

**Tabla No 46. Llegada de extranjeros al Ecuador 2012-2019**

AÑO	NÚMERO DE EXTRANJEROS
2012	1.271.901
2013	1.364.057
2014	1.556.991
2015	1.544.463
2016	1.418.159
2017	1.608.473
2018	2.428.536
2019	2.107.692
2020	342.811 ENE

Elaborado por: Dirección de Turismo

Fuente: <https://servicios.turismo.gob.ec/index.php/turismo-cifras/2018-09-24-21-06-03/boletines-mensuales-de-turismo>

### 3.1.1.3.- Perfil del Turista Extranjero

Según datos del Ministerio de turismo el turista extranjero tiene en promedio 36 años, el 42,0% es femenino y el 58,0% es masculino, su estado civil es soltero y grado de instrucción superior, el motivo de viaje al país es de 56,9% por vacación, recreo u ocio, seguida de un 18% de visita a familiares y amigos, 17.1% de negocios, 3,0% de educación, 2,8% otros motivos personales y 2.2% eventos, religión, peregrinación y voluntariado, la mayor parte de turistas que visitan están principalmente interesados en nuestra cultura. Cabe recalcar que en las estadísticas migratorias la entrada de personas procedentes de Venezuela está en primer lugar, pero no se ha considerado como turistas ya que debido a su problema político son personas en calidad de vulneración y migración, sin embargo, se lo coloca como parte de la estadística por conocimiento general.

**Tabla No 47. Perfil Turista Extranjero**

PAÍS	LLEGADAS AL ECUADOR 2020	NUMEROS DE PERSONAS CON LAS QUE GASTO	PROMEDIO DE VIAJE EN ECUADOR	MOTIVO DE VIAJE	VACACIONES PAGADAS (días)	ESTADÍA MEDIA (días)
Estados Unidos	31.252	4	1.489,4	60.6% ocio 39,4% otros	10	5



<b>España</b>	9.108	4	639.20	41.1% ocio 58.9% otros	9	4
<b>Canadá</b>	4.768	3	544.30	51.3% ocio 48.7% otros	4	2
<b>Otros países del mundo</b>	5.701	3	449.40	73% ocio 27% negocios	5	3

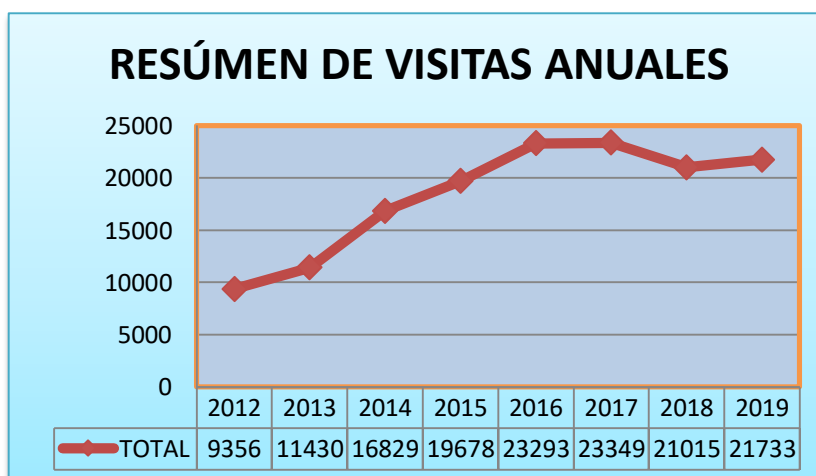
Elaborado por: Dirección de Turismo

### 3.1.1.4.- Demanda turística local

El cantón Rumiñahui no cuenta con estadísticas turísticas que permitan estudiar la demanda actual, pero de acuerdo a conversaciones con el sector y el personal del municipio, se determina que los principales mercados que llegan actualmente son: Ecuador, Venezuela, Colombia, Perú.

Por otro lado, se ha logrado obtener información de los visitantes de la Cascada Cóndor Machay desde el 2012 hasta el 2019, se puede apreciar un crecimiento desde el 2012 hasta el 2017, sin embargo, el 2018 y 2019 presentan una caída en la afluencia que probablemente; según los administradores del área; corresponda a la crisis económica que atraviesa el país.

**Gráfico N°4. Resumen de visitas anuales a la cascada Cóndor Machay**



Elaborado por: Dirección de Turismo

En la plataforma del geovit correspondientes a los años 2017 y 2018 también se ha encontrado información sobre pernотaciones en el cantón Rumiñahui, se pueden evidenciar en las siguientes tablas.

**Tabla N°48. Pernотaciones cantón Rumiñahui año 2017**

Año	Provincia Destino	Cantón Destino
2017	PICHINCHA	RUMIÑAHUI

**Turistas Noche / Pernотaciones**  
**3,976,879**

**Top10 - Origenes**

Rango	Origen	Código	Pernoctaciones
1	QUITO	1701	3,662,142
2	MEJIA	1703	60,036
3	GUAYAQUIL	901	38,510
4	LATACUNGA	501	20,780
5	IBARRA	1001	20,094
6	CUENCA	101	12,910
7	AMBATO	1801	12,185
8	RIOBAMBA	601	11,606
9	OTAVALO	1004	5,966
10	CAYAMBE	1702	5,732
11	SALCEDO	505	4,907
12	SANTO DOMINGO DE L.	2301	4,553

Fuente: <https://servicios.turismo.gob.ec/index.php/turismo-cifras/2018-09-19-17-01-51/movimientos-internos-geovit>

De acuerdo a la tabla 48 se evidencia que la mayor parte de pernотaciones corresponden a Quito, esto se da debido a que mucha población rumiñahuense trabaja en la capital y vuelven al cantón a pernотar, en el caso de Mejía la razón sería similar; sin embargo, se identifica datos interesantes como Guayaquil, Latacunga, Ibarra, Cuenca, Ambato y Riobamba que podrían probablemente corresponder a turistas.

**Tabla N° 49. Pernотaciones cantón Rumiñahui año 2018**

Año	Provincia Destino	Cantón Destino
2018	PICHINCHA	RUMIÑAHUI

**Turistas Noche / Pernотaciones**  
**4,009,885**

**Top10 - Origenes**

Rango	Origen	Código	Pernoctaciones
1	QUITO	1701	3,692,668
2	MEJIA	1703	60,084
3	GUAYAQUIL	901	39,039
4	LATACUNGA	501	21,027
5	IBARRA	1001	20,255
6	CUENCA	101	13,181
7	AMBATO	1801	12,368
8	RIOBAMBA	601	11,693
9	CAYAMBE	1702	5,923
10	OTAVALO	1004	5,858
11	SALCEDO	505	4,865
12	SANTO DOMINGO DE L.	2301	4,567

Fuente: <https://servicios.turismo.gob.ec/index.php/turismo-cifras/2018-09-19-17-01-51/movimientos-internos-geovit>

Para el caso del año 2018 las pernoctaciones continúan siendo de las mismas ciudades y con valores bastante similares.

Tanto los datos de la cascada Cóndor Machay como las pernoctaciones del Geovit son datos que indican con muy poca claridad quién es turista y quién no lo es, en el caso de la cascada evidentemente son visitantes que se asume que por la cercanía del atractivo a Quito y a otros cantones vecinos corresponde a personas que van y vuelven el mismo día, con respecto a los datos de Geovit resultan interesantes para determinar ciudades que podrían significar mercados de oportunidad.

Como gad de Rumiñahui se ha planificado solicitar mensualmente a los establecimientos de hospedaje el registro de huéspedes, de esta manera se podrán tener datos reales de los turistas que visitan el cantón, cuánto tiempo permanecen y cuál es su motivación de viaje, con esa información será más fácil establecer estrategias de promoción y difusión del cantón.

### 3.1.1.5.- Perfil del turista nacional

De acuerdo a la información proporcionada por el MINTUR las familias se trasladan máximo 3 veces al año en un grupo familiar de tres a cuatro personas en donde su preferencia de desplazamiento consta que el 50% lo hacen fin de semana, el 32% feriados y el 18% entre semana. Las noches de pernoctación son de máximo 3 días con un costo de hasta 28.8 dólares por noche, su desplazamiento se lo atribuye más a visitar a familiares, la provincia de preferencia es Guayas.

**Tabla No.-49 Perfil del Turista**

# viajes anuales por familia	Conformación del grupo de viaje	Fechas de viaje preferidas	Estancia promedio	Gasto promedio	Motivo de viaje	Destinos de viaje preferidos	Tipo de hospedaje
2 - 3	3- 4 personas	Fin de semana: 50% Feriados: 32% Entre semana: 18%	0 noches: 35% 1 noche: 22% 2 noches: 23% 3 noches: 10% +3 noches: 10%	0 noches: \$10,3-\$19,8 1 noche: \$16,6-\$28,8 2 noches: \$25-\$42,9 3 noches: \$40-\$69,5 +3 noches: \$63,3-95,7	Visita a familiares o amigos: 47% Recreo y ocio: 32% Religión: 5% Otras motivaciones: 16%	Guayas: 22% Manabí: 15% Azuay: 14% Pichincha: 5% Resto del país: 43%	Viviendas familiares o de amigos: 71% Hoteles: 19% Otros: 11%

Fuente: MINTUR - 2011

### 3.1.2.-Análisis de la competencia

La competencia directa que tiene Rumiñahui es el cantón Mejía y el cantón Quito ya que se encuentran posicionados a nivel nacional e internacional teniendo actividades iguales y la competencia indirecta se considera el cantón Cayambe y el cantón Pedro Vicente Maldonado posee similares actividades.

## TIPO DE COMPETENCIA

### Directa

Cantones que ofrecen los mismos tipos de turismo, servicios o atractivos que se pretenden ofertar en el cantón.

### Indirecta

Cantones que ofrecen un servicio, tipo de turismo, atractivos complementarios a los que el cantón pretende ofrecer.

**Tabla No.-50. Tipo de Competencia**

Tipo de competencia	Tipo de turismo	Nombre	Cantón	Ubicación	Servicios	Tarifa
Directa	Ecoturismo	Molinuco	Quito	Parroquia de Pintag	Restaurante, pesca deportiva, ciclismo de montaña, cabalgatas, caminatas, camping	20 dólares por persona
		Reserva Ecológica el Pasochoa	Quito	Parroquia de Amaguaña	Caminatas, camping, restaurante	20 dólares por persona
		Reserva Orquideológica pahuma	Quito	Parroquia de Calacalí	Restaurante, caminatas, rappel, camping	20 dólares por persona
		Reserva Geobotánica Pululahua	Quito	Mitad del mundo	Caminata, restaurante	20 dólares por persona
		Bosque protector Umbria y mirador Umbria	Mejía	Aloasí	Avistamientos, caminata	Entrada libre
		Cerro el Corazón	Mejía	Aloasí	Escalada, trekking, camping	Entrada libre
		Cascadas Verdes	Pedro Vicente Maldonado	Pedro Vicente Maldonado	Caminata, canoping	Entrada libre

		Balneario natural Caoní y Canelo	Pedro Vicente Maldonado	Recinto nueva aurora	Caminata, balneario, canoping, restaurante	Entrada libre
		Cascada Salto del Tigre	Pedro Vicente Maldonado	Pedro Vicente Maldonado	Caminata, balneario, restaurante	Entrada libre
Indirecta	Ecoturismo	Volcán Cayambe y reserva ecológica	Cayambe	Cayambe	Caminata, escalada, camping	20 dólares por persona
		Bosque Pumamaqui	Cayambe	Cayambe	Caminata	Entrada Libre
Directa	Cultural y religioso	Centro Histórico de Quito	Quito	Quito	Caminatas, tours, restaurante, artesanías	20 dólares por persona
		Ciudad mitad del mundo	Quito	Quito	Caminatas, tours, restaurante, artesanías	20 dólares por persona
		Paseo Procesional del Chagra	Mejía	Mejía	Caminatas, restaurantes, artesanías	Entrada libre
		Toros Populares	Mejía	Mejía	Caminatas, restaurantes, artesanías	Entrada libre
		Fiesta del Inti Raymi	Cayambe	Cayambe	Caminatas, restaurantes, artesanías	Entrada libre
		Fiestas de San Pedro y San Pablo	Cayambe	Cayambe	Caminatas, restaurantes, artesanías	Entrada libre
		Centro Intercultural Comunitario	Pedro Vicente Maldonado	Andoas	Música, danza, teatro, pintura, y confección de artesanías	Entrada libre
Directa	Gastronomía	Fritada	Quito	Quito	Restaurantes, ferias	5 dólares

						por persona
		Guata	Quito	Quito	Restaurantes, ferias	5 dólares por persona
		Yaguarlocro	Quito	Quito	Restaurantes, ferias	8 dólares por persona
		Papas con Cuero	Quito	Quito	Restaurantes, ferias	8 dólares por persona
		Cariucho	Cayambe	Cayambe	Restaurantes, ferias	8 dólares por persona
		Cuy Asado	Cayambe	Cayambe	Restaurantes, ferias	8 dólares por persona
		Los Cuyes de San Pedro del Murco	Mejía	Mejía	Restaurantes, ferias	10 dólares por persona
		Parrilladas	Mejía	Mejía	Restaurantes, ferias	15 dólares por persona
		Tilapia frita	Pedro Vicente Maldonado	Pedro Vicente Maldonado	Restaurantes, ferias	15 dólares por persona
Indirecto	Gastronomía	Ceviche de palmito	Pedro Vicente Maldonado	Pedro Vicente Maldonado	Restaurantes, ferias	8 dólares por persona
		Bizcochos	Cayambe	Cayambe	Restaurantes, ferias	3 dólares por persona
		El cocinado	Mejía	Mejía	Restaurantes, ferias	5 dólares por persona
		Quesadillas	Quito	Quito	Restaurantes, ferias	3 dólares por

						persona
Directo	Patrimonio	Centro Histórico	Quito	Quito	Restaurantes, ferias, caminata, artesanías	Entrada Libre
		Centro histórico	Cayambe	Cayambe	Restaurantes, ferias, caminata, artesanías	Entrada Libre
		Centro histórico	Mejía	Mejía	Restaurantes, ferias, caminata, artesanías	Entrada Libre
Indirecto	Patrimonio	Paseo Procesional del Chagra	Mejía	Mejía	Restaurantes, ferias, caminata, artesanías	Entrada Libre

Elaborado por: Dirección de Turismo

La competencia directa son el cantón Mejía y el cantón Quito al tener actividades similares a las de Rumiñahui generan mucha más competencia ya que todos ofrecen actividades similares y el turista tiene más opciones sin embargo cabe aclarar que una ventaja son que al existir diferentes fechas ya identificadas de festividades para cada uno de los cantones, los turistas pueden ser partícipes de las celebraciones, indirectamente como competencia existen otros cantones más alejados pero al ser Rumiñahui un cantón de paso las actividades del cantón son también realizadas por los turistas que tienen como destino la competencia ayudando a que se dinamice mucho la economía.

Adicional a eso el cantón posee un casco colonial donde se refleja la historia y tradiciones durante décadas de nuestro país que el turista no puede dejar de visitar y probar nuestra deliciosa gastronomía característica reconocida a nivel mundial y nacional que posee nuestro cantón.

### 3.1.3 ANÁLISIS DE TENDENCIAS

Los turistas ahora exigen tener una comunicación sin intermediarios con los ofertantes, poder personalizar su experiencia y tener acceso a contratar y pagar productos y servicios directamente desde su celular. Las compras a través de celulares no van a dejar de crecer por ahorro de tiempo y comodidad, éstas se hacen a través de diferentes plataformas nacionales e internacionales se puede tener acceso a un abono para reservar hoteles, taxis, tours, restaurantes o al practicar actividades de ocio y entretenimiento durante el viaje desde todos los lugares que se encuentre.

La transformación digital en la que la sociedad a nivel mundial está pasando hace que los destinos y las empresas turísticas preparen ambientes tecnológicos amigables para todo tipo de turista con el fin de satisfacer sus necesidades.

La tecnología está cambiando a la sociedad, la cultura, la economía y el entretenimiento. Existe un cambio de paradigma y de ciclo, que exige un proceso de innovación. La dependencia de la tecnología genera 2 modelos de comportamiento en relación a los viajes:

**FOMO**– Fear of Missing Out – personas con miedo a perderse cosas importantes que estén pasando en sus comunidades virtuales o redes sociales, si no están conectados en todo momento.

**JOMO**– Joy of Missing Out – personas que buscan durante sus vacaciones el poder disfrutar de estar desconectados de la tecnología y de sus redes sociales.

**Slow Travel** – La gente sufre cada vez más stress en su vida cotidiana. Las vacaciones se perciben como una excelente oportunidad para desconectar y ver la vida desde otra perspectiva. La idea es disfrutar más del destino y vivir desconectado de internet y de las redes sociales.

**Fuera de los caminos más transitados** – Con el crecimiento del turismo y los problemas de masificación, cada vez más turistas buscan destinos que permitan disfrutar de lugares poco transitados por turistas y conocer la autenticidad del lugar y sus gentes.

**Los Millennials se vuelven viajeros de negocios** – El año que viene los Millennials ya supondrán el 50% de todo el gasto turístico mundial. Esta generación está teniendo también gran influencia en cómo se gestionan los viajes de trabajo, favorecido el crecimiento del **bleisure** (proviene de la combinación de “business” y

**Los niños con más peso específico en las decisiones de viaje**– Los niños ya están totalmente involucrados en las decisiones sobre los viajes que realiza la familia. Cada vez tienen más peso específico en la elección del destino, del hotel y sobre todo de las actividades a desarrollar durante el viaje.

Además, existen inclinaciones al tema de sostenibilidad en este aspecto se debe tomar en cuenta las siguientes tendencias.

**Turismo con conciencia** –Mayor interés de los viajeros por analizar cómo destinos y proveedores turísticos tratan el tema de la sostenibilidad y la igualdad. Los turistas también demandan destinos donde se pueda viajar de forma segura, sin importar el género, la raza o la orientación sexual del turista.

**Batalla contra el plástico** –Sigue aumentando la concienciación global sobre el daño que el plástico está generando en los océanos de todo el mundo. Los Millennials y



Centennials buscan experiencias sostenibles y quieren desarrollar actividades en el destino que permitan revertir parte del impacto medioambiental que generan.<sup>3</sup>

**Bioseguridad.** - Al vivir una realidad diferente cada desplazamiento que realice el turista debe cuidarse y aplicar las normas de bioseguridad correspondientes desde el inicio de sus vacaciones su trayectoria y el final para evitar su contagio.

**Tabla No.-51. Análisis de las tendencias**

<b>TENDENCIAS DEL TURISMO</b>	<b>POSICIÓN DEL CANTÓN FRENTE A LA TENDENCIA</b>
<b>FOMO JOMO Slow Travel</b>	El cantón posee una riqueza cultural y natural en donde lo intangible y tangible se convierte en un deleite para los turistas nacionales y extranjeros, cuenta con una gastronomía variada en cuanto a cultura festividades y patrimonio y en naturaleza existen miradores, cascadas actividades de campo en las zonas rurales.
<b>Fuera de los caminos más transitados</b>	El cantón cuenta con dos zonas rurales: Cotogchoa y Rumipamba ahí se puede disfrutar de los maravillosos paisajes que brinda la naturaleza como: cascadas, disfrutar de la comida típica en los diferentes restaurantes y artesanías de la zona un espacio en donde se puede respirar aire puro observar especies y realizar caminatas.
<b>Los Millennials se vuelven viajeros de negocios</b>	Respecto a esta tendencia el cantón cuenta con espacios privados para realizar congresos nacionales e internacionales además dos centros comerciales que solventan de alguna manera el desplazamiento en esta tendencia
<b>Los niños con más peso específico en las decisiones de viaje</b>	Dentro del cantón existen varios espacios de distracción para los más pequeños como son parques, pistas, piscinas, complejos deportivos
<b>Turismo con conciencia</b>	El cantón recibe con los brazos abiertos a todos los turistas esperando que su estancia sea confortable que puedan tener la mejor experiencia y regresen ya que Rumiñahui es una tierra de gente amable.
<b>Batalla contra el plástico</b>	Actualmente no se tiene mucha conciencia de esto

<sup>3</sup><https://www.aprendedeturismo.org/tendencias-en-turismo-para-2019/>

	dentro de la mayoría de prestadores de servicio por lo que no se podría cubrir esta tendencia turística.
<b>Bioseguridad</b>	Al vivir otra realidad el cantón está comprometido a preservar vidas por tal razón se realiza difusión del uso obligatorio de la mascarilla y el distanciamiento social adicional las medidas necesarias en espacios y establecimientos turísticos coadyuvando a la no propagación de enfermedades.

Elaborado por: Dirección de Turismo

### 3.2.- ANÁLISIS INTERNO

#### 3.2.1.-Análisis de la oferta

El cantón Rumiñahui posee un conjunto de bienes, productos, y servicios que brindan al turista una experiencia de calidad. Posee atractivos naturales y culturales, dentro de los cuales destaca su gastronomía y eventos culturales que se realizan en el mes de mayo y septiembre de cada año.

##### 3.2.1.1.-Atractivos

El cantón Rumiñahui cuenta con 26 atractivos aprobados por el Ministerio de Turismo, de los cuales el equipo de la Dirección de Turismo seleccionó 14 atractivos turísticos siendo 13 culturales y 1 natural, la selección fue mediante la experticia y la afluencia de los turistas hacia los atractivos que se realizó mediante observación.

**Tabla No.-52. Consolidación de atractivos del GADMUR**

NOMBRE	TIPO DE ATRACTIVO
Fiesta del Maíz y del Turismo	Cultural
Mercado el Turismo	Cultural
Monumento Aya Huma	Cultural
Parque el Ejido	Cultural
Parque el Turismo	Cultural
Toros Populares	Cultural
Centro Cultural Villa Carmen	Cultural
Hornado Sangolquí	Cultural
Iglesia San Juan Bautista	Cultural
Monumento al Colibrí	Cultural
Plaza Central de Sangolquí	Cultural
Iglesia Señor de los dos puentes	Cultural
Parque Eduardo Kingman	Cultural
Cascada Condor Machay	Natural

Elaborado por: Dirección de Turismo

### 3.2.1.2 Tipos de Turismo

Dentro del cantón se identificaron 7 tipos de turismo que son: Agroturismo, Ecoturismo, Turismo Cultural, Turismo Gastronómico, Turismo Patrimonial, Turismo Religioso y Turismo Urbano, se consideró estos tipos de turismo por poseer recursos: culturales, naturales, tangibles e intangibles, tanto en la zona urbana como en la rural, que al potencializarlos servirán para el desarrollo turístico del cantón con el objetivo de dinamizar la economía y garantizar al turista nacional e internacional que su visita sea satisfactoria.

### 3.2.1.3. Planta Turística

La planta turística se encuentra distribuida por todo el cantón, ellos a su vez con las actividades, fomentan la dinamización local y brindando un buen servicio coadyuvan al desarrollo con el buen trato al turista.

**Tabla No.- 53. Planta Turística**

PRESTADORES DE SERVICIO	NÚMERO
Alojamiento	34 establecimientos/ 861 plazas
Alimentos y bebidas	300 establecimientos/ 14.849 plazas
Transporte	5 operadoras
Transporte Público	6 operadoras
Taxis	26 operadoras
Actividades Recreacionales	2 establecimientos
Intermediación	3 establecimientos

Elaborado por: Dirección de Turismo

El cantón tiene 34 establecimientos de alojamiento catastrados y con un total de 861 plazas que se estima abastece para que el turista pueda pernoctar además se cuenta con 300 establecimientos de alimentos y bebidas cubriendo 14849 plazas, consta con 6 cooperativas de transporte público que cubren las necesidades de todos los habitantes, además 26 cooperativas de taxis con servicios de calidad, cuenta con 2 establecimientos para realizar actividades recreacionales además de espacios que sirven para eventos muy acorde a demandas.

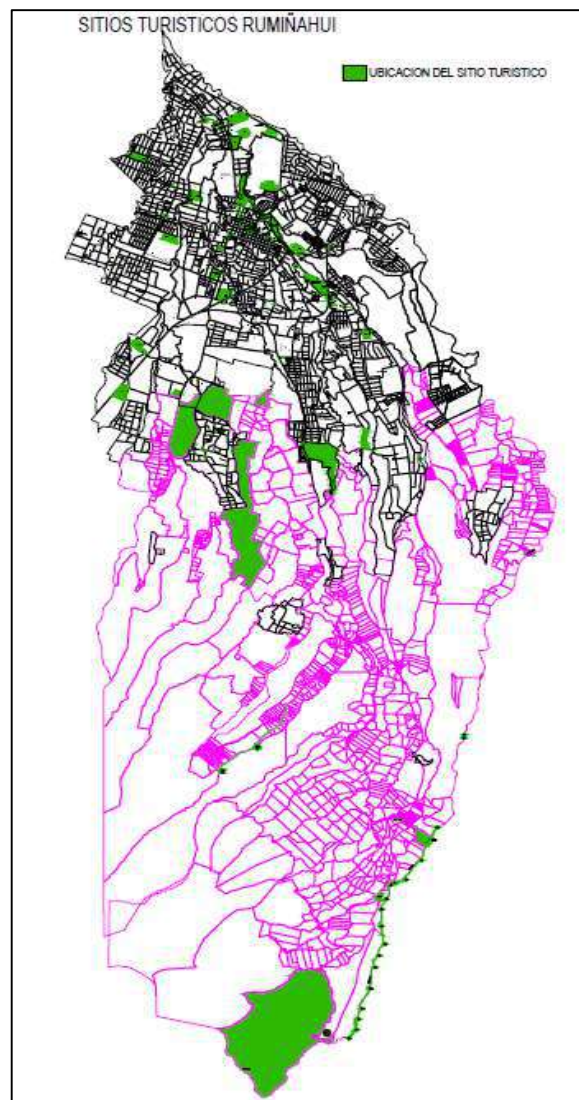
Es necesario potencializar los productos y atractivos turísticos levantados en el proceso del desarrollo del plan turístico cantonal, dotarlos de facilidades turísticas, primero para disfrute de la ciudadanía y posterior de los turistas. Es necesario también fortalecer y promocionar el patrimonio cultural y natural del cantón como sus costumbres y tradiciones, aquí se puede tomar como ejemplo las fiestas populares del cantón, que han presentado una ausencia de empoderamiento en cuanto al rescate tradiciones como son: las comparsas, el uso de instrumentos andinos, por lo que se debe trabajar en este aspecto con jóvenes y niños del cantón. Por otro lado, no existen oficinas de información turística suficientes que permitan dar a conocer los atractivos turísticos y culturales del cantón a los visitantes y turistas.

Es necesario contar con una ordenanza turística en donde se refleje los derechos y obligaciones de todos los actores involucrados en el sector turístico y se oriente al cumplimiento de la misma.

### 3.2.2.- ANÁLISIS TERRITORIAL ARTICULADO AL TURISMO

El cantón Rumiñahui, tiene potencial turístico y es parte importante de la economía local. Es necesario hacer un diagnóstico de todas las estrategias para potencializar el cantón, a fin de garantizar que en cada acción se proyecte el fortalecimiento del componente turístico, en lo productivo, cultural, de ordenamiento territorial, infraestructura básica y de apoyo al desarrollo del turismo, capacitación del capital humano técnico; así como de la sociedad civil. Además, que las políticas de desarrollo territorial estén encaminadas a contribuir efectivamente con el fortalecimiento de la cadena productiva de turismo.

**MAPA No5.-Atractivos turísticos**



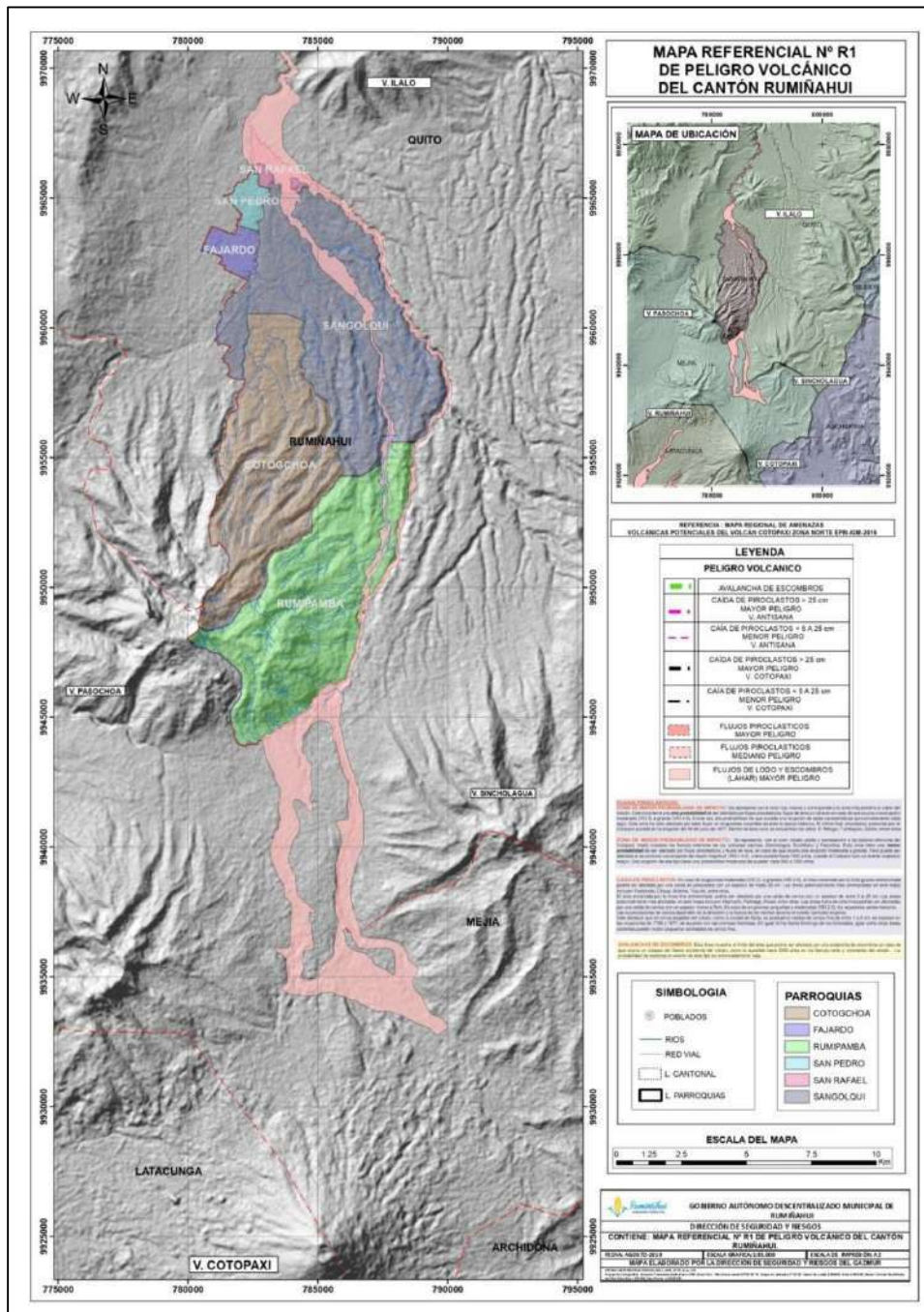
Fuente: Gestión Territorial

El cantón Rumiñahui cuenta con 6.78 km<sup>2</sup> de áreas donde existen sitios turísticos esto tomando en cuenta los 139 km<sup>2</sup> que conforman el área total del cantón, quiere decir que el 4.77% del área total posee sitios turísticos.

Esto sitios turísticos están ubicados de manera dispersa en todo el cantón la parroquia que tiene la mayor área donde existe un sitio turístico es la de Rumipamba.

La mayor amenaza con la que se desarrolla el cantón es la posible erupción del volcán Cotopaxi la misma que se activó en el año 2015, en la actualidad ha vuelto a su estado normal de alerta.

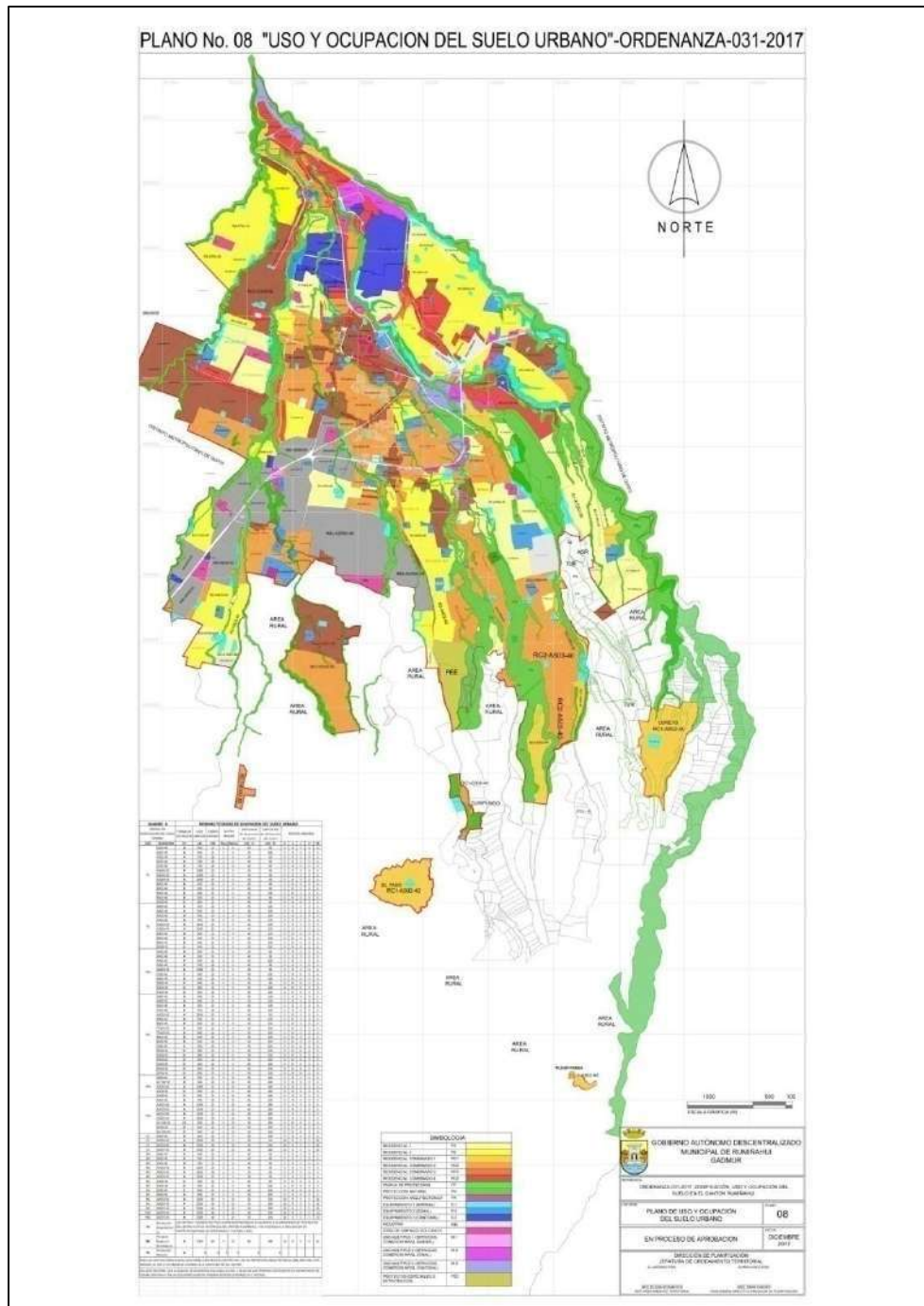
### MAPA No6.-De riesgos



Fuente: Dirección de Gestión Territorial

El riesgo puntual que se tiene en el cantón es el de la erupción del volcán Cotopaxi, ya que los lahares afectarían a las zonas que comprenden los sitios aledaños a las riveras de los ríos Santa Clara y Rio Pita. Las parroquias afectadas serían: Rumipamba, Sangolquí, San Rafael, justamente donde más atractivos están ubicados.

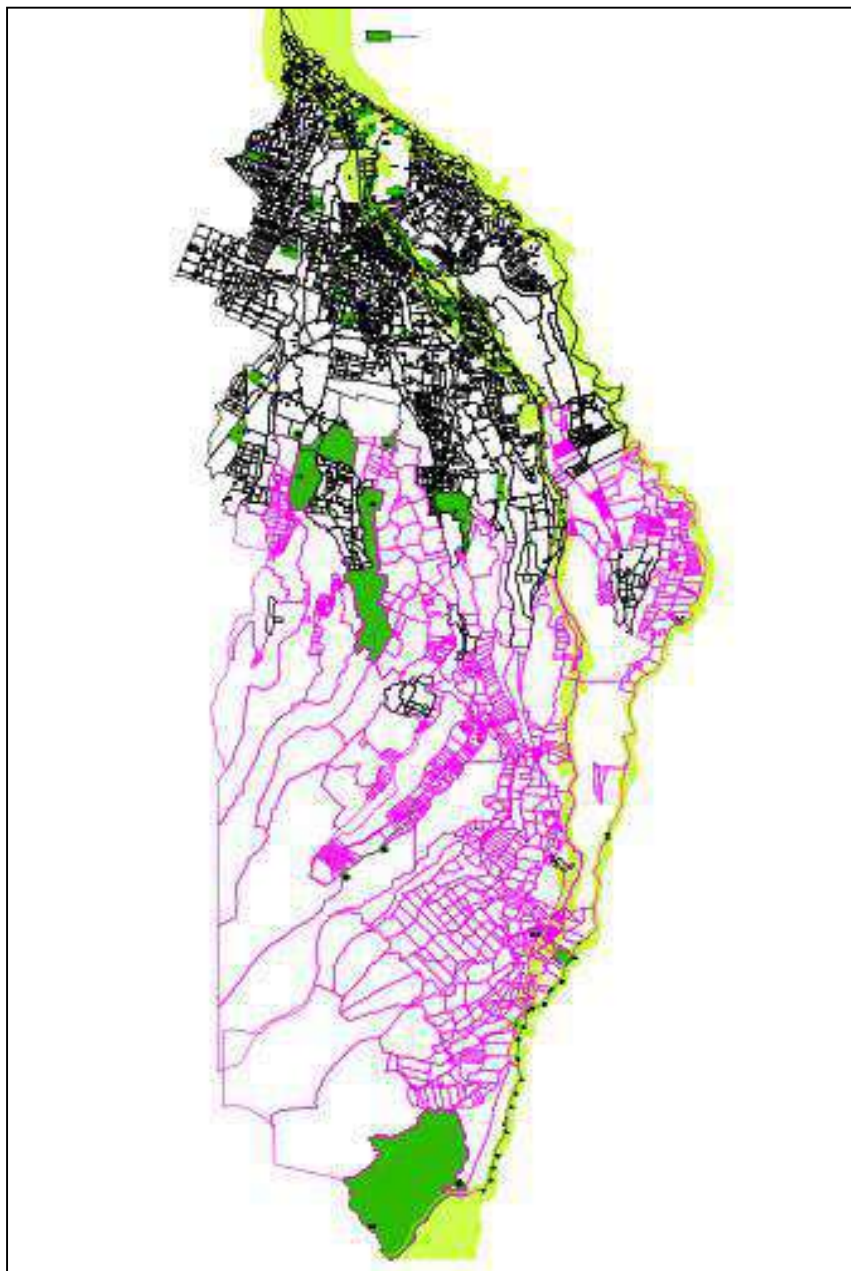
**MAPA No7.- De uso del suelo**



En todas las parroquias del cantón se pueden establecer actividades turísticas dependiendo de un previo permiso de uso de suelo, teniendo en cuenta que para la actividad de bares y discotecas existe un sitio único que se encuentra en la zona norte del cantón ubicado en la parroquia de San Rafael, en los sectores de: El parque de San Rafael, El Triángulo, San Luis Shopping.

El cantón cuenta con zona de riesgo en donde involucra muchos espacios desarrollados turísticamente sin embargo en la actualidad el municipio ha tomado las respectivas prevenciones en el hecho de inversión ya sea en planes, programas y proyectos turísticos realizado por la dirección de gestión territorial.

**MAPA No8.-**Contraposición de mapas



De acuerdo al mapa el color verde claro es la zona considerada para los lahares en caso de una erupción, con este antecedente algunos atractivos culturales y naturales que se encuentran en zona de riesgo serán afectadas y no será posible aplicar algún tipo de inversión dentro de estos atractivos, sin embargo, hasta la actualidad como municipio se ha tomado las medidas necesarias en caso de erupción con procesos de socialización.

### **3.3.- ANÁLISIS DE LA SITUACIÓN TURÍSTICA DEL CANTÓN.**

El cantón Rumiñahui es el más pequeño de la provincia de Pichincha con alrededor de 139 km<sup>2</sup>, en donde se puede encontrar atractivos turísticos naturales y culturales que motivan el turismo interno como externo.

Posee un clima que va desde el cálido húmedo hasta el frío del páramo, varios atractivos turísticos naturales y culturales.

La actividad turística se encuentra en el 3er segmento de producción por ser la entrega de servicios, así podemos encontrar que se encuentran empleadas cerca de 2000 personas al turismo según datos del CENSO 2010.

Existe buena accesibilidad para llegar a todos los atractivos del cantón con la utilización del transporte público, así como la del particular.

Se posee un centro histórico patrimonial entre algunos bienes inmuebles como casas de hacienda, iglesias, casas coloniales entre otras.

La Dirección de Turismo del cantón Rumiñahui se encuentra conformado con personal profesional del área con experiencia en las diferentes áreas tanto operativas como administrativas para efecto.

El cantón cuenta con 26 atractivos aprobados debidamente por el MINTUR de los 72 que se entregó a esta secretaria de estado para su análisis. Siete tipos de turismo se han identificado en el cantón entre los que consta: agroturismo, ecoturismo, turismo cultural, turismo gastronómico, turismo patrimonial, turismo religioso, turismo urbano. Las personas que se desplazan al cantón es por la gastronomía y eso se evidencia en los datos del catastro, teniendo 300 establecimientos catalogados entre alimentos y bebidas que brindan 14849 plazas para comensales. Lo cual denota la importancia y motivación gastronómica que causa el cantón hacia la actividad turística.

### **3.4. DIAGNÓSTICO DEL TERRITORIO**

Para el diagnóstico del territorio se realizó talleres con autoridades, directores, asociaciones, prestadores de servicios de alojamiento, alimentos y bebidas, la comunidad representada por dirigentes barriales y gestores culturales.

#### **3.4.1. Análisis de actores**

En el cantón Rumiñahui se han identificado los siguientes actores que se pueden visualizar en la siguiente tabla.



**Tabla N°54. Matriz de actores locales**

Actores	Intereses	Posición						Interés						Influencia					
		Desconocida	Oposición Activa	Oposición Pasiva	Indeciso	Apoyo Activo	Apoyo Pasivo	Desconocido	Poco interés	Algún interés	Interés moderado	Mucho interés	El más interesado	Desconocida	Poco influencia	Alguna influencia	Influencia moderada	Mucha influencia	El más influyente
Municipio	Apoyo a desarrollar					X							X						X
Asociaciones de Prestadores	Incentivar conjuntamente a					X							X						X
Prestadores de Servicio de Alojamiento	Prestación de calidad						X			X							X		
Prestadores de Servicio de Alimentación	Alimentos de calidad					X							X						X
Artesanos	Regularización y Diversificación	X								X							X		
Comunidad	Desarrollar el Turismo					X							X						X
AME	Asesorar y					X							X						X

Elaborado por: Dirección de Turismo

De acuerdo al cuadro antes elaborado la relación actual de los prestadores de servicios turísticos con la administración municipal es buena muchos de ellos tienen la predisposición de unir esfuerzos para poder desarrollar el turismo en el cantón así también el acompañamiento por parte de entidades públicas ha sido positivo para

poder generar un diagnóstico más real para la ejecución de los planes de acción plasmados en este plan.

### 3.4.2. Lluvia de ideas problema

Se realizaron tres mesas con los actores involucrados en la actividad turística dentro del cantón, la primera fue realizada con las autoridades y sociedad civil, la segunda se la realizó con los prestadores de servicios turísticos y la tercera fue realizada con líderes barriales y presidentes de las juntas parroquiales rurales, actividad que sirvió para identificar la demanda en tema turístico y las falencias existentes para mejorarlas a lo largo de los resultados realizados en las mesas.

En todas las mesas de trabajo realizadas con los actores, estos coincidieron en la mayoría de problemas que fueron detectados. Estos son:

- Fauna urbana.
- Desorden de la ciudad.
- Expansión de la feria de Sangolquí.
- Falta de identidad de la ciudadanía.
- Inseguridad.
- Problemas sociales: alcoholismo y drogadicción.
- Excesivos procesos para legalizar el negocio.
- Falta de incentivo a los proyectos turísticos.

Todos estos problemas han sido consolidados y nombrados en todas las mesas de trabajo. Cabe resaltar que los problemas vienen siendo parte del análisis FODA realizado por cada grupo de actores y son mencionados como debilidades y amenazas de cada ámbito.

### 3.4.3. ANALISIS FODA

Cada uno de los sectores presenta su análisis FODA que a continuación se muestra:

**Tabla No. 55 Matriz FODA Directores de la Municipalidad que tiene injerencia en la actividad.**

ENTORNO INTERNO	
FORTALEZAS (F)	DEBILIDADES (D)
1. Personal experto en la temática.	1. Falta de presupuesto para proyectos turísticos.
2. Rumiñahui ciudad patrimonial del Ecuador (centro histórico).	2. No existe plan de desarrollo turístico.
3. Ubicación geográfica.	3. Congestión vehicular.

4. Predisposición de las autoridades a trabajar en turismo.	4. Ausencia de señalética turística.
5. Atractivos naturales y culturales.	5. No existen guías locales.
6. Manifestaciones culturales tradicionales.	6. Empoderamiento turístico de la ciudadanía inexistente.
7. Gastronomía.	7. No se ha logrado encadenarse con circuitos turísticos.
8. Clima favorable.	8. Falta comunicación con los prestadores de servicios.
9. Facilidad de acceso al área urbana y rural.	9. Excesivos tiempos en trámites para obtención de LUAF.
	10. No existen puntos de información turística y seguridad.
	11. La ciudad convertida en mercado.
	12. Desorganización vehicular en la ciudad.
	13. Inexistente decisión política para desarrollar el turismo.
	14. No hay voluntad de continuar con lo que se ha planificado anteriormente.
	15. Actualizar ordenanza de gestión turística.
	16. Inseguridad en zonas turísticas patrimoniales.
	17. Rescate de sitios culturales no se ha dado.
	18. Falta de empoderamiento y amor por el cantón.
19. Contaminación visual en la ciudad.	

	20. Desorganización de la fauna urbana.
	21. No existe capacitación en turismo a la población y demás actores.
	22. Problemas sociales graves.
	23. Desorden en la zona de feria.
	24. No se ha potencializado los corredores turísticos.
<b>ENTORNO EXTERNO</b>	
<b>OPORTUNIDADES (O)</b>	<b>AMENAZAS (A)</b>
1. Cercanía al aeropuerto y a la capital.	1. Trabajo infantil sin control.
2. Contar con certificaciones internacionales.	2. Mendicidad en adultos mayores.
3. Es la ruta más corta al Cotopaxi.	3. Erupción del volcán Cotopaxi.
4. Vista privilegiada de la ruta de los volcanes.	4. Población no preparada para una posible erupción.
	5. Inseguridad, delincuencia y migración.
	6. Situación económica a nivel país.
	7. Falta de control e higiene en la zona de la feria.
	8. Camales clandestinos.
	9. Alcoholismo, drogadicción, consumo de sustancias estupefacientes.

Fuente: Dirección de Turismo

Con la ponderación realizada posteriormente de manera consensuada coincidieron en varios puntos de valoración.

Las fortalezas son: la gastronomía y las manifestaciones culturales tradicionales.

Las debilidades son: empoderamiento Turístico de la ciudadanía y la falta de orden en la ciudad.

**Tabla No. 56 Matriz FODA prestadores de servicios ALOJAMIENTO**

ENTORNO INTERNO	
FORTALEZAS (F)	DEBILIDADES (D)
1. Atractivos turísticos del cantón.	1. Vías a los atractivos en mal estado.
2. Facilidad de acceso al cantón.	2. Permisos de funcionamiento (ambiente).
3. Ubicación cerca de la capital y el aeropuerto.	3. Falta de proyectos – incentivo turismo.
4. Variedad de establecimientos.	4. Falta de promoción.
5. Implementación del parque industrial.	5. Actualización de catastro turístico.
	6. Falta de puntos de información turística.
	7. Material publicitario actualizado.
ENTORNO EXTERNO	
OPORTUNIDADES (O)	AMENAZAS (A)
1. Promocionar al cantón por sus artesanos.	1. Vías a los atractivos en mal estado.
2. Cercanía al aeropuerto.	2. Permisos de funcionamiento (ambiente).
3. Promoción en los medios de comunicación municipales.	3. Falta de proyectos – incentivo turismo.
4. Crear aplicación que promocioe a los establecimientos del cantón.	4. Falta de promoción.
	5. Actualización de catastro turístico.

Fuente: Dirección de Turismo

**Tabla No. 57 Matriz FODA Prestadores de Servicios A&B**

ENTORNO INTERNO	
FORTALEZAS (F)	DEBILIDADES (D)
1. Experiencia.	1. Capacitación.
2. Ubicación geográfica.	2. Desconocimiento de oferta turística.

3. Turismo deportivo (IDV).	3. Falta asociatividad (cámara de turismo).
4. Centros de educación superior.	4. Falta plan estratégico.
<b>ENTORNO EXTERNO</b>	
<b>OPORTUNIDADES (O)</b>	<b>AMENAZAS (A)</b>
1. Crecimiento poblacional.	1. Erupción volcánica.
2. Proyectos inmobiliarios.	2. Inestabilidad política.
3. Naturaleza (mantener como sitio verde).	3. Crisis económica.
	4. Corrupción.
	5. Cambios tributarios.
	6. Falta flexibilidad laboral.
	7. Falta de fuentes de trabajo.

Fuente: Dirección de Turismo

**Tabla No. 58 Matriz FODA Prestadores de Servicios AGENCIAS DE VIAJES**

<b>ENTORNO INTERNO</b>	
<b>FORTALEZAS (F)</b>	<b>DEBILIDADES (D)</b>
1. Experiencia	1. Información guía nativos
2. Clientes	2. Mercado hacia Quito
3. Canales de información	3. Información específica del cantón
<b>ENTORNO EXTERNO</b>	
<b>OPORTUNIDADES (O)</b>	<b>AMENAZAS (A)</b>
1. Atractivos naturales y culturales	1. Estabilidad política
2. Ubicación estratégica	2. Naturaleza
3. Avance tecnológico	3. Impuestos
	4. Seguridad

Fuente: Dirección de Turismo

**Tabla No. 59 Matriz FODA Prestadores de Servicios CENTROS DE DIVERSION Y BARES**

<b>ENTORNO INTERNO</b>	
<b>FORTALEZAS (F)</b>	<b>DEBILIDADES (D)</b>
1. Experiencia	1. Apoyo y falta de parqueaderos
2. Conocimiento de clientes	2. Infraestructura adecuada
3. Servicio al cliente	3. Capacitación para el personal de seguidores
4. Atractivo Turístico	4. Capacitación personal de parqueadero
	5. Falta de información
<b>ENTORNO EXTERNO</b>	

<b>OPORTUNIDADES (O)</b>	<b>AMENAZAS (A)</b>
1. Crecimiento poblacional	1. Seguridad- delincuencia
2. Apoyo del Gobierno municipal	2. Mediación con la comunidad
3. Publicidad para los establecimientos	3. Inconvenientes en el proceso de solicitar los permisos
	4. Acompañamiento para mejorar el servicio en esta área
	5. Costo de los impuestos

Fuente: Dirección de Turismo

**Tabla No. 60 Matriz FODA COMUNIDAD ACTIVA**

<b>ENTORNO INTERNO</b>	
<b>FORTALEZAS (F)</b>	<b>DEBILIDADES (D)</b>
1. Buenas vías de acceso.	1. Inexistencia real de falta de identidad.
2. Cercanía a Quito.	2. Falta de política pública.
3. Prestadores de servicios.	3. Falta de liderazgo director de turismo.
4. Actitud de apoyo a la nueva filosofía.	4. Se desechó el plan anterior.
5. Marco jurídico.	5. Falta de seguridad e información.
6. Atractivos nacionales cercanos.	6. Descuido de los sectores del valle.
<b>ENTORNO EXTERNO</b>	
<b>OPORTUNIDADES (O)</b>	<b>AMENAZAS (A)</b>
1. Lugares no aprovechados.	1. Turismo dirigido a otros destinos.
2. Cercanía al aeropuerto.	2. Falta de incentivo tributario.
3. Relacionarse con gestores turísticos y culturales.	3. Cantón Rumiñahui no es competitivo.
4. Involucrar a los recursos.	4. Burocracia administrativa.
5. Crear ordenanza.	5. Se potencia a otros sectores turísticos aledaños.
6. Aprovechar eventos ancestrales.	

Fuente: Dirección de Turismo

En esta reunión se pondero de acuerdo al análisis total de las Matrices FODA:

Llegando a puntualizar que se debe trabajar en:

- Plan de promoción turística, para recuperar la identidad Rumiñahuense.
- Trabajar en estadísticas turísticas.
- Mejorar los procesos para el otorgamiento de LUAF.

Estas serían las bases para seguir trabajando en los demás problemas.

**Tabla No. 61 Matriz FODA GAD PARROQUIAS RURALES Y PARROQUIAS URBANAS**

<b>ENTORNO INTERNO</b>	
<b>FORTALEZAS (F)</b>	<b>DEBILIDADES (D)</b>
1. Arte y cultura.	1. Conflictos de intereses entre grupos de personas.
2. Accesibilidad.	2. Falta de identidad.
3. Atractivos naturales y culturales.	3. Falta de internet.
4. Contar con prestadores de servicios turísticos.	4. Promoción de atractivos.
	5. Cobertura de servicios básicos.
<b>ENTORNO EXTERNO</b>	
<b>OPORTUNIDADES (O)</b>	<b>AMENAZAS (A)</b>
1. Apoyo de la administración actual.	1. Inseguridad.
2. Apoyo y convenios con la academia.	2. Daño ambiental.
3. Convenios Publico / privados.	3. Problema social de alcohol y droga.

Fuente: Dirección de Turismo

En la mesa de trabajo final con los representantes de los diferentes barrios y parroquias del cantón se obtuvo la siguiente ponderación:

- Programa de promoción turística para trabajar en lo siguiente: ferias y agendas turística culturales, levantamiento de información en todo el territorio, capacitación de prestadores de servicios y la última y más importante el rescate de la identidad Rumiñahuense.
- Marco jurídico para tratar: agilidad de otorgamiento de permisos, plan de fomento e incentivo turístico, zonificar bien la actividad turística.
- Cultural rescata de tradiciones y empoderamiento de estas por parte de la comunidad.

#### **3.4.4 FICHAS PROBLEMA**

Cada uno de los problemas identificados en la lluvia de problemas se trabajó en fichas que se muestran a continuación acorde a cada servidor turístico y la sociedad civil.



### 3.4.4.1 Alojamiento

FICHA PROBLEMA 1					
<b>GRUPO DE SERVICIO:</b>	Alojamiento				
<b>PROBLEMA:</b>	Excesivos procesos para legalizar el negocio.				
<b>SITUACIÓN ACTUAL:</b>	<b>BUENA</b>		<b>REGULAR</b>	<b>x</b>	<b>MALA</b>
<b>CAUSAS DE LA SITUACIÓN:</b>					
1. Se deben cumplir trámites engorrosos que implica inversión de tiempo.					
2. Escaso interés de las autoridades para agilizar la legalización.					
3. Falta de socialización de los procesos por parte de las direcciones involucradas.					
<b>PROPUESTA DE MEJORA:</b>					
1. Modificación para la realización de trámites en menor tiempo.					
2. Elaborar un plan de procesos para socializar a los prestadores para poder tener el permiso.					

Elaborado: Dirección de Turismo

FICHA PROBLEMA2					
<b>GRUPO DE SERVICIO:</b>	Alojamiento				
<b>PROBLEMA:</b>	Pocos establecimientos cumplen normativas				
<b>SITUACIÓN ACTUAL:</b>	<b>BUENA</b>		<b>REGULAR</b>	<b>X</b>	<b>MALA</b>
<b>CAUSAS DE LA SITUACIÓN:</b>					
1. Falta de visión por parte de propietarios y administradores.					
2. Falta de iniciativas y creatividad para emprender un negocio.					
3. No existe asesoramiento técnico que permita crear emprendimientos de éxito.					
4. Individualismo.					
<b>PROPUESTA DE MEJORA:</b>					
1. Crear ordenanzas que regulan los precios de acuerdo a la categoría de cada establecimiento catastrado.					

2. Crear un sello de calidad que permitan a los empresarios que cumplen con requisitos tener un reconocimiento a su calidad.
3. Trabajar conjuntamente con la Cámara de Turismo para gestionar intercambio de experiencias en otros cantones.
4. Realizar campañas para generar unión entre servidores turísticos con apoyo a la Cámara de Turismo.

Elaborado: Dirección de Turismo

<b>FICHA PROBLEMA 3</b>					
<b>GRUPO DE SERVICIO:</b>	Alojamiento				
<b>PROBLEMA:</b>	Inseguridad				
<b>SITUACIÓN ACTUAL:</b>	<b>BUENA</b>	<input type="checkbox"/>	<b>REGULAR</b>	<input checked="" type="checkbox"/>	<b>MALA</b>
<b>CAUSAS DE LA SITUACIÓN:</b>					
1. No existe suficiente personal de control en el cantón.					
2. No existe presupuesto para adquirir personal.					
3. La migración de gente internacional y local al cantón sin control.					
<b>PROPUESTA DE MEJORA:</b>					
1. Plan de seguridad para trabajar en brigadas comunitarias con las parroquias					
2. Incluir los balnearios del noroccidente como parte de la oferta de fin de semana.					
3. Socializar con los pobladores la importancia de los recursos arquitectónicos.					

Elaborado: Dirección de Turismo

#### 3.4.4.2 Alimentos y Bebidas

<b>FICHA PROBLEMA 1</b>					
<b>GRUPO DE SERVICIO:</b>	Alimentos y bebidas				
<b>PROBLEMA:.</b>	Falta de identidad de la ciudadanía				
<b>SITUACIÓN ACTUAL:</b>	<b>BUENA</b>	<input checked="" type="checkbox"/>	<b>REGULAR</b>	<input type="checkbox"/>	<b>MALA</b>
<b>CAUSAS DE LA SITUACIÓN:</b>					
1. No existen el desarrollo de atractivos turísticos en el cantón.					

2. No existe una adecuada planificación en la regeneración urbana de la ciudad que genere espacios de interés turístico.
3. No se ha planificado actividades turísticas donde se impulse la variedad de gastronomía.
4. Rumiñahuenses un cantón de paso.
5. No existe promoción turística del cantón ni sus atractivos.
6. No hay mantenimiento en las zonas turísticas.
<b>PROPUESTA DE MEJORA:</b>
1. Socializar y planificar actividades a realizarse en diferentes lugares del cantón.
2. Sugerir al área de planificación la generación de espacios dentro de la regeneración urbana que puedan ser de interés turístico.
3. Promocionar al cantón y a sus atractivos.
4. Mantenimiento anual de las zonas turísticas.

Elaborado: Dirección de Turismo

<b>FICHA PROBLEMA 2</b>					
<b>GRUPO DE SERVICIO:</b>	Alimentos y Bebidas				
<b>PROBLEMA.</b>	Falta de incentivo a los proyectos turísticos.				
<b>SITUACIÓN ACTUAL:</b>	<b>BUENA</b>	<input type="checkbox"/>	<b>REGULAR</b>	<input type="checkbox"/>	<b>MALA</b> <input checked="" type="checkbox"/>
<b>CAUSAS DE LA SITUACIÓN:</b>					
1. No existe ningún tipo de incentivo a los prestadores por parte del cantón.					
2. No se cuenta con ordenanzas que se ampare petición de incentivos.					
3. No existe interés privado por el tamaño de mercado que actualmente representa el turismo en la localidad.					
<b>PROPUESTA DE MEJORA:</b>					
1. Junto con la cámara de turismo realizar un documento que sirva de respaldo de peticiones de los prestadores de servicios turísticos..					

2. Elaboración de la ordenanza turística donde se incluya los incentivos por parte de la municipalidad..

3. Diseño y creación de proyectos turísticos para incrementar el turismo en el cantón.

Elaborado: Dirección de Turismo

#### 3.4.4.3.- Ciudadanía

FICHA PROBLEMA 1				
<b>GRUPO DE SERVICIO:</b>	Ciudadanía			
<b>PROBLEMA:</b>	No existe planificación a nivel cantonal y provincial			
<b>SITUACIÓN ACTUAL:</b>	<b>BUENA</b>	<b>REGULAR</b>	<b>MALA</b>	
<b>CAUSAS DE LA SITUACIÓN:</b>				
1. Disputa de poder político.				
2. Falta de comunicación ente autoridades.				
3. Criterio y trabajos individualistas.				
<b>PROPUESTA DE MEJORA:</b>				
1. Fomentar la creación, integración y funcionamiento permanente de la mesa de turismo.				
2. Generar acuerdos con el Gobierno Provincial y municipios aledaños en beneficio colectivo.				
3. Creación de un producto turístico provincial que pueda generar una ruta basada en la potencialidad de los atractivos naturales y culturales que tiene el cantón.				

Elaborado: Dirección de Turismo

FICHA PROBLEMA 2				
<b>GRUPO DE SERVICIO:</b>	Ciudadanía			
<b>PROBLEMA:</b>	Crear y adecuar atractivos naturales y culturales en todo el cantón			
<b>SITUACIÓN ACTUAL:</b>	<b>BUENA</b>	<b>REGULAR</b>	<b>X</b>	<b>MALA</b>
<b>CAUSAS DE LA SITUACIÓN:</b>				

1. Despreocupación por parte de las autoridades por mantener los atractivos turísticos.
2. Falta de apoyo del Gobierno a las iniciativas turísticas privadas.
3. Desinterés a la actividad Turística.
4. Crecimiento descontrolado de la fauna urbana.
5. Existencia de problemas sociales: Droga y Alcohol.
<b>PROPUESTA DE MEJORA:</b>
1. Rescate de lugares turísticos e implementación de infraestructura en los nuevos y antiguos atractivos turísticos de la localidad.
2. Generar alternativas de ayuda por parte del Gobierno en beneficio a las actividades turísticas cantonales.
3. Cambio de mentalidad a través de campañas y talleres sobre los beneficios que genera la actividad turística.
4. Respeto de la ordenanza y control de animales callejeros
5. Acompañamiento a las entidades competentes para mitigar el problema social.

Elaborado: Dirección de Turismo

FICHA PROBLEMA 3				
<b>GRUPO DE SERVICIO:</b>	Ciudadanía			
<b>PROBLEMA:</b>	Desorden de la ciudad.			
<b>SITUACIÓN ACTUAL:</b>	<b>BUENA</b>		<b>REGULAR</b>	<b>MALA</b>
<b>CAUSAS DE LA SITUACIÓN:</b>				
1. No existe el seguimiento a la planificación urbana establecida.				
2. No se respeta la ordenanza territorial.				
3. Falta de aplicación de leyes estatales.				
<b>PROPUESTA DE MEJORA:</b>				
1. Realizar un levantamiento de planos urbanos actuales.				
2. Socializar la ordenanza con los actores involucrados.				

3. Aplicar ordenanzas rígidas a quienes incurran en la alteración de la planificación urbana.

Elaborado: Dirección de Turismo

FICHA PROBLEMA 4					
<b>GRUPO DE SERVICIO:</b>	Ciudadanía				
<b>PROBLEMA:</b>	Falta de promoción por medios de comunicación nacionales y locales.				
<b>SITUACIÓN ACTUAL:</b>	<b>BUENA</b>		<b>REGULAR</b>	<b>X</b>	<b>MALA</b>
<b>CAUSAS DE LA SITUACIÓN:</b>					
1. Falta de actualización de los atractivos y planta turística existentes en el cantón.					
2. Desconocimiento de las TIC'S.					
3. Falta de información acertada de la planta y los atractivos turísticos.					
<b>PROPUESTA DE MEJORA:</b>					
1. Actualización de una página web de los atractivos y planta turística del cantón.					
2. Capacitación periódica de la utilización de las nuevas herramientas tecnológicas.					
3. Levantamiento de información turística que sea verídica y actual.					

Elaborado: Dirección de Turismo

FICHA PROBLEMA 5					
<b>GRUPO DE SERVICIO:</b>	Ciudadanía				
<b>PROBLEMA:</b>	Falta de identidad por parte de la ciudadanía				
<b>SITUACIÓN ACTUAL:</b>	<b>BUENA</b>		<b>REGULAR</b>		<b>MALA</b>
<b>CAUSAS DE LA SITUACIÓN:</b>					
1. No existe el interés por parte de autoridades y ciudadanía en recuperar nuestra identidad.					
2. No existe ningún plan o proyecto del rescate de nuestra identidad.					

3. Falta de alianzas estratégicas con actores involucrados para el rescate de la identidad.

**PROPUESTA DE MEJORA:**

1. Realizar un plan de rescate de la identidad Rumiñahuense.

2. Socializar con la ciudadanía mediante jornadas el rescate de nuestra identidad.

3. Realizar un programa de promoción y difusión sobre la identidad Rumiñahuense.

Elaborado: Dirección de Turismo

### **3.5. PLAN DE ACCIÓN**

En el siguiente apartado se encuentra el resultado de la sistematización de las mesas de trabajo con cada uno de los actores de la actividad turística convertidos en planes, programas y proyectos que surgieron tanto del FODA como de las fichas problema. En total 1 plan, 1 programa de capacitación con dos temas, 9 proyectos y 11 acciones de gestión.

#### **1. PLAN DE SEGURIDAD TURÍSTICA**

Plan de seguridad para trabajar en brigadas comunitarias con las en brigadas comunitarias con las parroquias.

#### **2.-PROGRAMA DE CAPACITACIÓN**

##### **1. Tema: Nuevas herramientas tecnológicas para el turismo.**

Capacitación periódica de la utilización de las nuevas herramientas tecnológicas.

##### **2. Tema: Beneficios de la actividad turística**

Cambio de mentalidad a través de campañas y talleres sobre los beneficios que genera la actividad turística.

#### **3.-PROYECTO PARA LA CREACIÓN DE LA ORDENANZA PARA MANEJO DE LA FAUNA URBANA**

- Respeto de la ordenanza y control de animales callejeros. (no se desglosa en el plan de acción ya que en la actualidad la ordenanza existe sin embargo el desconocimiento de la ciudadanía refleja la necesidad de aplicarla con más rigurosidad)

#### **4.- PROYECTO PARA ACTUALIZACIÓN DE ORDENANZA DE GESTIÓN TURÍSTICA DEL CANTÓN RUMIÑAHUI**

- Crear ordenanzas que regulan los precios de acuerdo a la categoría de cada establecimiento catastrado.
- Elaboración de la ordenanza turística donde se incluya los incentivos por parte de la municipalidad.
- Socializar la ordenanza con los actores involucrados.

#### **5.- PROYECTO PARA LA IMPLEMENTACIÓN DE CALIDAD TURÍSTICA PARA EL CANTÓN RUMIÑAHUI**

- Crear un sello de calidad que permita a los empresarios que cumplen con requisitos tener un reconocimiento a su calidad.

#### **6.- PROYECTO PARA ELABORACIÓN DE UN PLAN DE MARKETING TURÍSTICO**

- Socializar con los pobladores la importancia de los recursos arquitectónicos.
- Socializar y planificar actividades a realizarse en diferentes lugares del cantón.
- Promocionar al cantón y a sus atractivos.
- Actualización de una página web de los atractivos y planta turística del cantón.

#### **7.-PROYECTO PARA DISEÑO DE PRODUCTOS TURÍSTICOS PARA EL CANTÓN RUMIÑAHUI**

- Diseño y creación de proyectos turísticos para incrementar el turismo en el cantón.
- Creación de un producto turístico provincial que pueda generar una ruta basada en la potencialidad de los atractivos naturales y culturales que tiene el cantón.
- Levantamiento de información turística que sea verídica y actual.

#### **8.-PROYECTO PARA RESCATAR Y MANTENIMIENTO LOS LUGARES TURÍSTICOS DEL CANTÓN RUMIÑAHUI**

- Rescate de lugares turísticos e implementación de infraestructura en los nuevos y antiguos atractivos turísticos de la localidad.
- Mantenimiento anual de las zonas turísticas.

#### **9.- PROYECTO PARA IMPLEMENTACIÓN DE INFRAESTRUCTURA EN LOS NUEVOS LUGARES TURÍSTICOS DEL CANTÓN RUMIÑAHUI**

- Rescate de lugares turísticos e implementación de infraestructura en los nuevos y antiguos atractivos turísticos de la localidad.



## **10.- PROYECTO DE RESCATE DE LA IDENTIDAD RUMIÑAHUENSE**

- Realizar un plan de rescate de la identidad Rumiñahuense.
- Socializar con la ciudadanía mediante jornadas el rescate de nuestra identidad.
- Realizar un programa de promoción y difusión sobre la identidad Rumiñahuense.

### **ACCIONES DE GESTIÓN**

#### **MUNICIPIO CON EL GOBIERNO**

- Generar alternativas de ayuda por parte del Gobierno en beneficio a las actividades turísticas cantonales.

#### **DIRECCIÓN DE TURISMO**

- Modificación para la realización de trámites en menor tiempo.
- Elaborar un plan de procesos para socializar a los prestadores para poder tener el permiso.

#### **DIRECCIÓN DE TURISMO CON LA CÁMARA DE TURISMO**

- Trabajar conjuntamente con la Cámara de Turismo para gestionar intercambio de experiencias en otros cantones.
- Realizar campañas para generar unión entre servidores turísticos con apoyo a la Cámara de Turismo.
- Junto con la cámara de turismo realizar un documento que sirva de respaldo de peticiones de los prestadores de servicios turísticos.
- Fomentar la creación, integración y funcionamiento permanente de la mesa de turismo.

#### **DIRECCIÓN DE TURISMO CON EL GOBIERNO PROVINCIAL**

- Generar acuerdos con el Gobierno Provincial y municipios aledaños en beneficio colectivo.

#### **DIRECCIÓN DE TURISMO CON PLANIFICACIÓN**

- Realizar un levantamiento de planos urbanos actuales.
- Sugerir al área de planificación la generación de espacios dentro de la regeneración urbana que puedan ser de interés turístico.
- Aplicar ordenanzas rígidas a quienes incurran en la alteración de la planificación urbana.

### **3.5.2 MATRIZ DE PLAN DE ACCIÓN**

N°	NOMBRE DEL PLAN / PROGRAMA / PROYECTO	IDENTIDAD DEL DESTINO	ÁREAS DE ACCIÓN	ESTRATEGIAS	ACTIVIDADES	CRONOGRAMA DE EJECUCIÓN	PRESUPUESTO	MEDIOS DE FINANCIACIÓN
1	<b>Plan de seguridad para trabajar en brigadas comunitarias con las parroquias.</b>	Rumiñahui es un cantón comercial en donde su fortaleza es la gastronomía su gente amable y trabajadora hace de esta tierra un lugar en donde siempre se quiere regresar	Empoderamiento Turismo Recreación	1. Realizar una planificación con los presidentes barriales de las parroquias urbanas y rurales para la implementación de planes de seguridad dentro de sus espacios e insumos	1.1 Elaborar una agenda de reuniones con los presidentes barriales.	2021	0,00	N/A
					1.2 Coordinar acciones para inicio de capacitaciones con los actores involucrados.	2021	0,00	N/A
					1.3 Generar cronograma de trabajo entre los actores para definir responsabilidades	2021	0,00	N/A
					1.4 Evaluaciones de resultados y ajustes para mejorar las actividades.	2021	0,00	N/A
				2. Elaborar un manual de seguridad dentro de los espacios que existen en el cantón	2.1 Crear un comité de responsables para la elaboración.	2021	0,00	N/A

				para conocimiento de la comunidad.	2.2 Designar una campaña de socialización para comunidad y visitantes.	2021	0,00	N/A
					2.3 Acompañamiento para con el comité para la ejecución y resultados .	2021	0,00	N/A
				3. Capacitación del plan de seguridad a la ciudadanía.	3.1 Gestionar con las autoridades involucradas para capacitar al comité responsable.	2021	0,00	N/A
					3.2 Dotar al comité herramientas necesarias para la implementación y desarrollo.	2021	1000,00	Municipio
<b>TOTAL PROYECTO: 1.000,00</b>								
2	<b>Programa de Capacitación Nuevas Herramientas Tecnológicas</b>	Actualmente la mayoría de prestadores de servicios turísticos	Calidad Turismo Servicios Desarrollo	1. Ejecutar el convenio con la academia (INSTER) para el uso de herramientas,	1.1 Hacer un acercamiento con la academia para la generación de una hoja de ruta	2020	0,00	N/A

	<b>para prestadores de servicios turísticos</b>	tienen una falencia en el uso de herramientas tecnológicas que puedan ayudar a dar un mejor servicio a los usuarios ya que el cantón tiene muchos visitantes por el tema de nuestra gastronomía		contingente para una serie de capacitaciones.	de los temas que se abarcaría.			
					1.2 Gestionar los documentos habilitantes para la suscripción del convenio específico para las diferentes capacitaciones.	2020	0,00	N/A
					1.3 Suscripción del convenio.	2020	0,00	N/A
				2. Hacer operativos de control a los servidores turísticos.	2.1 Capacitar a los técnicos para ejecución de controles periódicos en los establecimientos.	2020	0,00	N/A
					2.2 Generar hojas de ruta de visitas periódicas.	2020	0,00	N/A

					3.1 Acercamientos con ponentes especializados para los talleres	2021	0,00	N/A
				3.-Cambio de mentalidad a través de campañas y talleres sobre los beneficios que genera las herramientas tecnológicas a la actividad turística	3.2. Reuniones con representantes de los prestadores para delimitar las campañas a realizarse para incentivar al uso de la tecnología	2021	0,00	N/A
					3.3 Conseguir que la totalidad de prestadores de servicios turísticos cuenten con las herramientas tecnológicas	2021	0,00	N/A
<b>TOTAL PROYECTO: 0.000,00</b>								

3	<b>Programa de Capacitación Beneficios de la actividad turística para prestadores de servicios turísticos</b>	Actualmente la mayoría de prestadores de servicios turísticos no se han empoderado de sus actividades no dando la importancia que sus negocios proporcionan a la actividad y desarrollo económico del cantón	CalidadTurismoServiciosDesarrollo	1. Ejecutar el convenio con la academia.	1.1 Hacer un acercamiento con la academia para la generación de una hoja de ruta de los temas que se abarcaría.	2020	0,00	N/A
					1.2 Gestionar los documentos habilitantes para la suscripción del convenio específico para las diferentes capacitaciones.	2020	0,00	N/A
					1.3 Suscripción del convenio.	2020	0,00	N/A
				2. Hacer operativos de control a los servidores turísticos.	2.1 Capacitar a los técnicos para ejecución de controles periódicos en los establecimientos.	2020	0,00	N/A

					2.2 Generar hojas de ruta de visitas periódicas.	2020	0,00	N/A	
					3.1 Acercamientos con ponentes especializados para los talleres	2021	0,00	N/A	
				3.-Cambio de mentalidad a través de campañas y talleres sobre los beneficios de la actividad turística para con los prestadores	3.2. Reuniones con representantes de los prestadores para definir los temas a ser tratados y los tiempos	2021	0,00	N/A	
					3.3 Realizar un piloto de indicadores de resultados entre algunos prestadores para posterior tener la totalidad	2021	0,00	N/A	
							<b>TOTAL PROYECTO: 0.000,00</b>		

4	<b>Creación de la ordenanza de Gestión Turística del Cantón Rumiñahui</b>	El cantón Rumiñahui posee diversos lugares de interés turístico tanto naturales como culturales localizados en las diferentes parroquias que merecen ser promocionados para que sean visitados	turismo normativa	1. Generar un acercamiento con la Coordinación Zonal para actualizaciones de la normativa.	1.1 Solicitar al MINTUR revisión de fichas de atractivos.	2020	0,00	N/A
				2. Elaboración de un instrumento normativo que permita regular las actividades en el territorio.	2.1 Elaboración del borrador de la ordenanza.	2020	0,00	N/A
					2.2 Elaboración de la ordenanza.	2020	0,00	N/A
					2.3 Revisión Jurídica de la ordenanza.	2020	0,00	N/A
					2.4 Aprobación sesión de Concejo Cantonal.	2020	0,00	N/A
					2.5 Aplicación de la ordenanza.	2020	0,00	N/A



					3.1 Convocar a una reunión a los prestadores de servicios.	2020	0,00	N/A
				3. Socializar la ordenanza con los actores.	3.2 Gestión de la herramienta a ser utilizada para el desarrollo de la reunión.	2020	0,00	N/A
					3.3 Confirmar la asistencia de los actores.	2020	0,00	N/A
<b>TOTAL PROYECTO: 0.000,00</b>								
5	<b>Proyecto para la Implementación de calidad turística para el cantón Rumiñahui.</b>	En la actualidad un establecimiento registrado como turístico no tiene ninguna ventaja frente a uno registrado en intendencia.	Calidad Turismo Servicios Desarrollo	1. Generar una alianza estratégica con el consejo provincial la unidad de fomento y desarrollo productivo.	1.1 Hacer un acercamiento para conocer la hoja de ruta.	2020	0,00	N/A
					1.2 Gestionar los documentos habilitantes para la suscripción del convenio.	2020	0,00	N/A
					1.3 Suscripción del convenio.	2020	0,00	N/A

				2. Hacer operativos de control a los servidores turísticos.	2.1 Capacitar a un equipo de trabajo que se encargue de hacer los controles de calidad basados en el sello de calidad Q. sin costo	2021	0,00	N/A
					2.2 Otorgar el distintivo a aquellos establecimientos que pasen los requerimientos. Sin costo	2021	0,00	N/A
								<b>TOTAL PROYECTO: 0.000,00</b>
6		Rumiñahui es un cantón dedicado en su mayoría al comercio, con un clima	Turismo Promoción turística	1. 1. Hacer una alianza estratégica con la AME para una asistencia técnica que	1.1 Elaborar una petición firmada por el Alcalde dirigida a las autoridades de la AME.	2021	0,00	N/A
					1.2 Coordinar acciones para inicio de levantamiento de información y generación del documento.	2021	0,00	N/A

<b>Proyecto para la elaboración de un plan de marketing turístico.</b>	privilegiado donde sus atractivos naturales y culturales merecen ser promocionados		permita la elaboración del plan de marketing turístico para el Cantón Tulcán.	1.3 Generar cronograma de trabajo entre las dos instituciones.	2021	0,00	N/A
				1.4 Elaboración conjunta del documento Plan de marketing turístico para el cantón Rumiñahui.	2021	0,00	N/A
				1.5 Entrega del documento Plan de marketing turístico para el cantón Rumiñahui.	2021	0,00	N/A
			2.Potencializar las diferentes redes sociales oficiales que tiene el cantón	2.1 Posicionar las redes sociales dentro del cantón.	2021	0,00	N/A

					2.2 Diseñar estrategias amigables para promocionar los atractivos.	2021	0,00	N/A
					2.3 involucrar a la comunidad alimentar las redes sociales oficiales.	2021	0,00	N/A
					<b>TOTAL PROYECTO: 0.000,00</b>			
7		Rumiñahui es un cantón con un clima privilegiado donde sus atractivos naturales y		1. 1. Diseño y creación de proyectos turísticos para dinamizar la economía en el cantón	1.1 Elaborar una hoja de ruta	2021	0,00	N/A
					1.2 Coordinar acciones para inicio de levantamiento de información y generación del documento.	2021	0,00	N/A
					1.3 Generar alianzas estratégicas	2022	0,00	N/A
					1.4 Elaboración conjunta de los productos que se van a desarrollar	2021	0,00	N/A

	<b>Proyecto para Diseño de productos turísticos para el cantón Rumiñahui</b>	culturales merecen ser promocionados y a su vez crear nuevos productos turísticos que dinamicen la economía del cantón	Turismo Promoción turística Calidad	2.Potencializar los productos turísticos desarrollados	1.5 Ejecución de los productos	2021	30,000	Municipio
					2.1 Posicionar mediante promociones los productos desarrollados.	2021	0,00	N/A
					2.2 Hacer el acompañamiento para el posicionamiento de los productos turístico	2021	0,00	N/A
					2.3 Involucrar a la comunidad a que sean eco de las acciones a realizar para que el turista nos pueda visitar	2021	0,00	N/A
					<b>TOTAL DEL PROYECTO :30.000,00</b>			
		El cantón Rumiñahui cuenta con un hermoso clima y			1.1 Elaboración de un plan de gestión para el manejo de espacios públicos.	2022	0,00	N/A

8	<b>Proyecto de rescate y mantenimiento de los sitios turísticos del cantón.</b>	al ser cercano a la ciudad capital lo hace más atractivo a que el turista visite todos los sitios turísticos que tenemos a nuestro alrededor	Turismo Recreación Promoción Turística	1. Realizar plan de readequación de los sitios considerados turísticos	1.2 Socializar el plan con la ciudadanía los líderes barriales de las parroquias.	2022	0,00	N/A
					1.3 Elaboración de la documentación para la contratación de las readequaciones.	2022	0,00	N/A
					2.6 Documento para poder ejecutarlo de acuerdo a presupuesto disponible	2022	30000,00	Municipio
				2. Generar acercamientos con presidentes en donde estén ubicados sitios turísticos.	2.1 Elaboración de hojas de ruta.	2022	0,00	N/A
					2.2 Revisión de prioridad de intervención.	2022	0,00	N/A

					2.3 Documento para ser entregado a las autoridades.	2022	0,00	N/A
<b>TOTAL PROYECTO: 30.000,00</b>								
9	<b>Proyecto del rescate de la Identidad Rumiñahuense</b>	El cantón Rumiñahui ha ido perdiendo poco a poco la identidad y con esto muchas de las tradiciones y costumbres que caracterizaban el cantón actualmente la ciudadanía está comprometida a desarrollar lo necesario para su rescate.	Rescate, identidad, turismo, cultura, ciudadano	1. Identificar las prioridades para el rescate de la identidad.	1.1 Reunión con los actores involucrados para definir los procedimientos.	2020	0,00	N/A
				2. Incorporar estrategias para el rescate de la identidad.	2.1 Elaboración una hoja de ruta de trabajo.	2021	0,00	N/A
					2.2 Mediante grupos focales o reuniones ciudadanas identificar las razones por las cuales se ha ido perdiendo la identidad Rumiñahuense.	2021	0,00	N/A
					2.3 Socializar con la ciudadanía los resultados de los grupos focales	2021	0,00	N/A

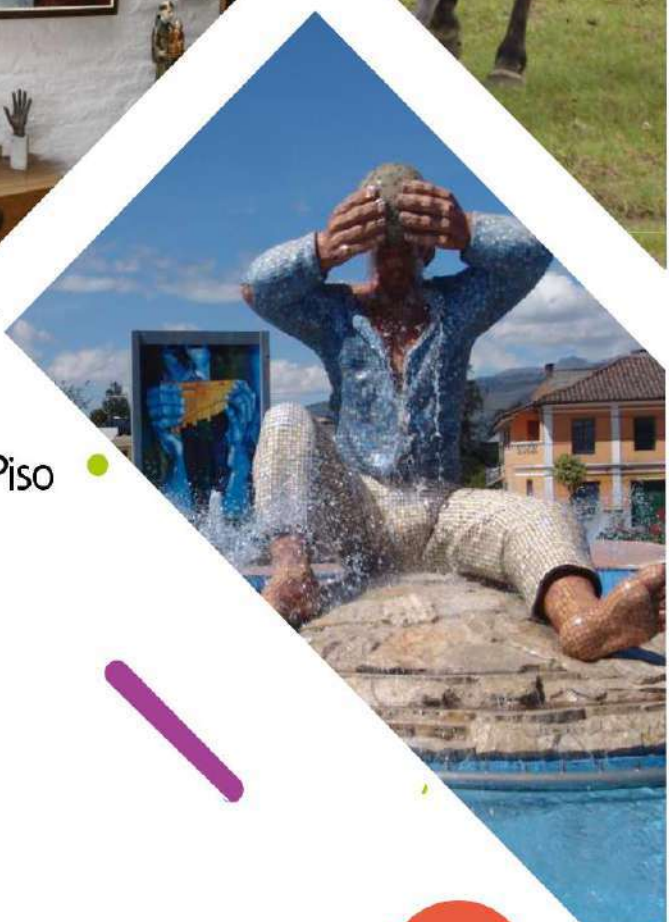
					2.4 Elaborar un proyecto de rescate de la identidad Rumiñahuense con base a los resultados anteriormente obtenidos	2021	0,00	N/A	
					2.5 Socializar con la ciudadanía mediante jornadas el rescate de nuestra identidad	2021	0,00	N/A	
					2.6 Realizar un programa de promoción y difusión sobre la identidad Rumiñahuense	2021	1000,00	N/A	
							<b>TOTAL PROYECTO: 0.000,00</b>		

Fuente: Dirección de Turismo



## BIBLIOGRAFÍA

- Asamblea Constituyente. (2008). CONSTITUCIÓN DE LA REPUBLICA DEL ECUADOR. ALFARO, MONTECRISTI.
- Boullon, R. C. (2004). Planificación del espacio turístico .D.F. Mexico: Trillas.
- Ministerio de Turismo. (2019). Catastro turístico. Rumiñahui.
- Código Orgánico de Organización Territorial, Autonomía y Descentralización (COOTAD).
- Ministerio de Turismo 2019 Ley de turismo y su Reglamento general.
- Ley Orgánica de Ordenamiento Territorial, Uso y Gestión del Suelo. Gestión Territorial (2019)
- Resolución Nro. 0001-CNC-2016 del Consejo Nacional de Competencias.
- PDYOT Gobierno Autónomo Descentralizado Municipal de Rumiñahui, Plan de Desarrollo y Ordenamiento Territorial del cantón Rumiñahui, 2014 –2019.
- Asociación de Municipalidades Ecuatorianas. GUÍA METODOLÓGICA PARA LA ELABORACION DE PLANES DE DESARROLLO TURÍSTICO CANTONAL. Quito (2017) – Ecuador.
- INEC. (2019). Instituto Nacional de Estadística y Censos. Obtenido de <http://www.ecuadorencifras.gob.ec/>



Dirección de Turismo  
Calle Riofrio y Av. Calderón, Edificio Tinara 2do Piso

 RumiñahuiTurismo

 2998300 ext 5002

